



АДМИНИСТРАЦИЯ РЕБРИХИНСКОГО РАЙОНА
АЛТАЙСКОГО КРАЯ

ПОСТАНОВЛЕНИЕ

28.07.2022

№ 349

с. Ребриха

Об утверждении схемы расположения земельного участка на кадастровом плане территории

Рассмотрев заявление ООО «Яснополянское», руководствуясь ст.ст. 11, 11.9, 11.10, 39.2 Земельного Кодекса РФ от 25.10.2001 № 136-ФЗ, на основании абз. 4 п. 2 ст. 3.3 Федерального закона от 25.10.2001 № 137-ФЗ «О введении в действие Земельного кодекса Российской Федерации»,

ПОСТАНОВЛЯЮ:

1. Утвердить схему расположения на кадастровом плане территории муниципального образования Ребрихинский район Алтайского края земельного участка: ЗУ1, находящегося в кадастровом квартале 22:36:030002, расположенного на землях сельскохозяйственного назначения в плане земель бывшего колхоза «Красный Партизан», местоположение: Российская Федерация, Алтайский край, Ребрихинский район, участок расположен в 849 м. на северо-запад от с. Ясная Поляна, площадью 35653 кв.м. (согласно приложению).

2. Разрешенное использование земельного участка – сельскохозяйственное использование (код 1.0).

3. Контроль за исполнением настоящего постановления возложить на председателя Комитета по экономике, управлению муниципальным имуществом и предпринимательской деятельности Администрации района Алтайского края С.А. Горбунову.

Глава района



Л.В. Шлаузер

Л.В. Шлаузер

УТВЕРЖДЕНА :

Госинспекция Земельного кадастра
Архангельского района
Судайского уезда

от 28.07.2022 N 349

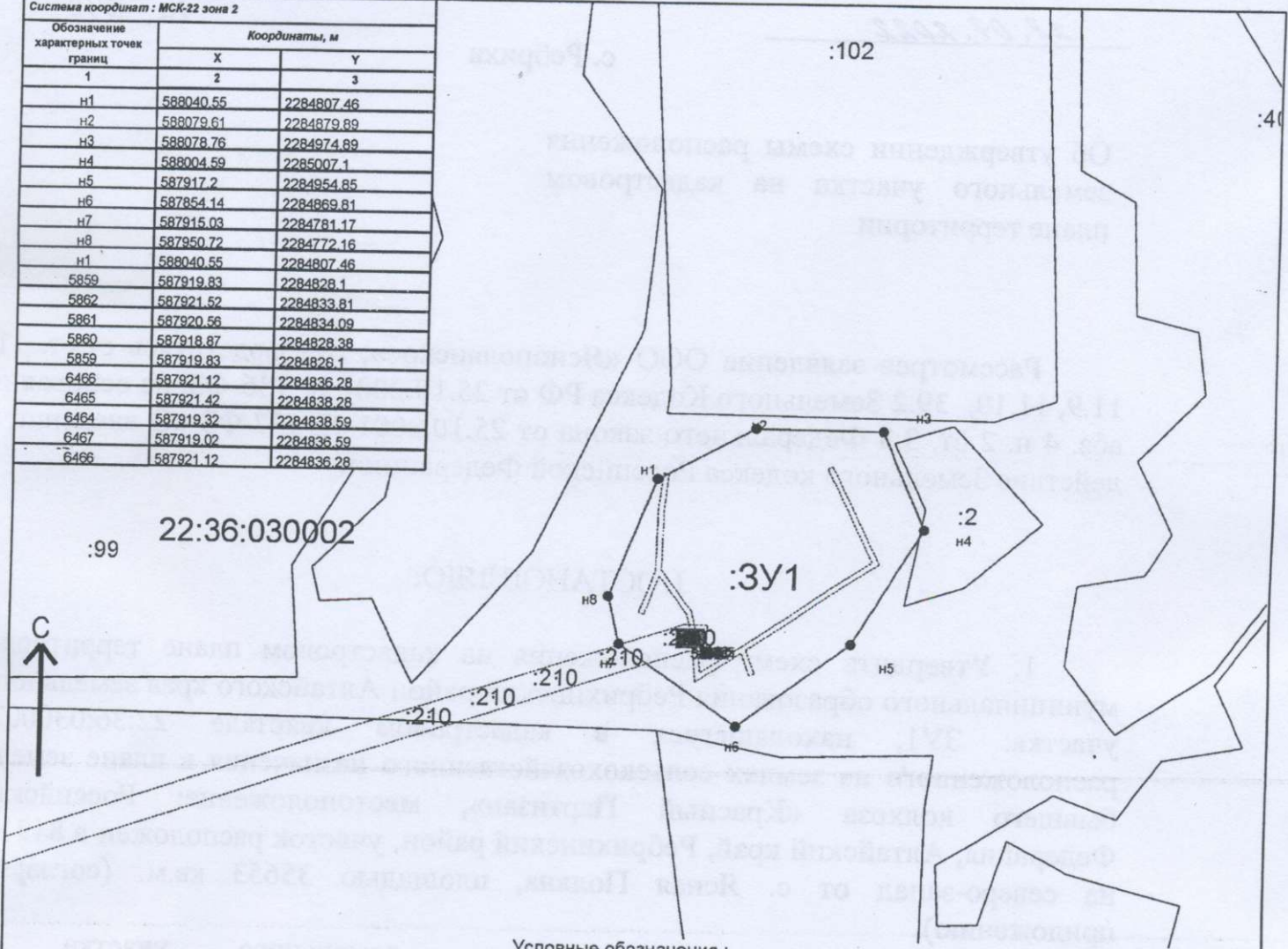
Схема расположения земельного участка или земельных участков на кадастровом плане территории

Условный номер земельного участка: :3У1









Площадь земельного участка : 35653 кв.м.

Система координат : МСК-22 зона 2

Обозначение характерных точек границ	Координаты, м	
	X	Y
1	2	3
н1	588040.55	2284807.46
н2	588079.61	2284879.89
н3	588078.76	2284974.69
н4	588004.59	2285007.1
н5	587917.2	2284954.85
н6	587854.14	2284869.81
н7	587915.03	2284781.17
н8	587950.72	2284772.16
н1	588040.55	2284807.46
5859	587919.83	2284828.1
5862	587921.52	2284833.81
5861	587920.56	2284834.09
5860	587918.87	2284828.38
5859	587919.83	2284828.1
6466	587921.12	2284836.28
6465	587921.42	2284838.28
6464	587919.32	2284838.59
6467	587919.02	2284836.59
6466	587921.12	2284836.28



Условные обозначения :

-  Зона с особыми условиями использования территории, внесенная в ГКН
-  Граница МО/населенного пункта, внесенная в ГКН
-  Граница кадастрового квартала
-  Граница участка, существующего в ГКН
-  Граница образуемого земельного участка(участков)
-  образуемый земельный участок, сведения о границе которого достаточны для определения его местоположения на местности, размеры которого не могут быть переданы в масштабе графической части
-  :105 характерная точка границы земельного участка
-  н1 характерная точка границы земельного участка