

ОБЩЕСТВО С ОГРАНИЧЕННОЙ ОТВЕТСТВЕННОСТЬЮ
«АЛТАЙ-КАДАСТР»

Утверждено _____

от _____ № _____

Внесение изменений в проект планировки и проект межевания территории, предназначенной для строительства линейного объекта газоснабжения «Распределительный газопровод в с. Ключки Ребрихинского района Алтайского края»

ПРОЕКТ МЕЖЕВАНИЯ ТЕРРИТОРИИ

Раздел 6 «Проект межевания территории. Текстовая часть»

22/72-ППМТ

Директор

Главный инженер проекта



М.В. Симоненко




М.В. Лочкова

Изм.	№ док.	Подп.	Дата

Инов. № подл.	Взам. инв. №

Содержание

1.	Проект межевания территории. Основная часть.	3
1.1	Общие положения.....	3
1.2	Сведения о границах и площади публичного сервитута на землях, государственная собственность на которые не разграничена	5
1.3	Перечень и сведения о площади образуемых частей земельных участков.....	37
1.4	Сведения о границах территории, в отношении которой разработан проект межевания.....	49
1.5	Красные линии.....	49
1.6	Заключение.....	50

						22/72-ППМТ			
Изм.	Колуч.	Лис	№док.	Подпис	Дата				
Директор		Симоненко				Внесение изменений в проект планировки и проект межевания территории, предназначенной для строительства линейного объекта газоснабжения «Распределительный газопровод в с. Клочки Ребрихинского района Алтайского	Стадия	Лист	Листов
Проверил		Лочкова					П	2	56
Разработчик		Кириченко					ООО АЛТАЙ-КАДАСТР 2022		

Также в границах зоны планируемого размещения расположены частично земельные участки, в границах которых запроектированы газопроводы-вводы, прокладываемые до фактических границ земельных участков (установленных ограждений). Местоположения ограждений этих участков не соответствует сведениям ЕГРН.

В границах зоны планируемого размещения линейного объекта расположен водный объект р. Боровлянка. Площадь зоны размещения в границах водного объекта – 716 кв.м.

Назначение планируемого к размещению линейного объекта: подача природного газа на приготовление пищи, горячее водоснабжение и отопление в индивидуальные жилые дома, а также на горячее водоснабжение и отопление объектов соцкультбыта.

Для использования земельных участков и земель в целях размещения линейных объектов системы газоснабжения их неотъемлемых технологических частей, если указанные объекты являются объектами федерального, регионального или местного значения, либо необходимы для организации газоснабжения населения, устанавливается публичный сервитут в порядке, предусмотренном главой V.7. Земельного кодекса РФ «Установление публичного сервитута в отдельных целях».

Исходя из положений пункта 1 части 5 статьи 39.39 Земельного кодекса РФ допускается установление публичного сервитута в целях размещения линейных объектов системы газоснабжения в отношении земельных участков, предоставленных или принадлежащих гражданам и предназначенных для индивидуального жилищного строительства, ведения садоводства, огородничества, личного подсобного хозяйства, в случае если это требуется для подключения (технологического присоединения) зданий, сооружений, расположенных в границах элемента планировочной структуры, в границах, которого находятся такие земельные участки, к сетям инженерно-технического обеспечения.

Для использования земель, государственная собственность на которые не разграничена и не предоставленных гражданам или юридическим лицам и земельных участков находящихся в пользовании физических и юридических лиц на различном виде права в целях размещения линейного объекта «Распределительный газопровод в с. Ключки Ребрихинского района Алтайского края» проектом предлагается установить публичный сервитут в соответствии с положениями главы V.7. Установление публичного сервитута в отдельных целях. Земельного кодекса РФ.

Публичный сервитут устанавливается в границах зоны планируемого размещения линейного объекта газоснабжения, определенной в проекте по внесению изменений в проект планировки территории объекта «Распределительный газопровод в с. Ключки Ребрихинского района Алтайского края».

Сведения о площади публичного сервитута на землях, государственная собственность на которые не разграничена (земли общего пользования) приведены в таблице 1.

Сведения о координатах поворотных точек границ зоны действия публичного сервитута на землях государственная собственность, на которые не разграничена и не предоставленных гражданам или юридическим лицам приведены в таблице 2.

Перечень и сведения о площади образуемых частей земельных участков приведены в таблицах 3,4.

Сводная ведомость земельных участков и земель в границах зоны планируемого размещения линейного объекта «Распределительный газопровод в с. Ключки Ребрихинского

Взам. инв. №	
Подпись и дата	
Инв. № подл.	

										Лист
										4
Изм.	Кодуч.	Лист	№ док.	Подпись	Дата					

района Алтайского края» в отношении которых устанавливается публичный сервитут приведена в Таблице 5.

В соответствии с ранее утвержденной документацией по планировке территории объекта «Распределительный газопровод в с. Ключки Ребрихинского района Алтайского края» установлен публичный сервитут в целях размещения линейного объекта "Распределительный газопровод в с.Ключки Ребрихинского района" сроком на 10 лет реестровой номер 22:36-6.389. В связи с изменением трассы планируемого к размещению газопровода предлагается прекратить действие публичного сервитута по основаниям указанным в подпункте 1 пункта 4 статьи 48 Земельного кодекса РФ путем принятия органом местного самоуправления, которым он был установлен, решения о прекращении публичного сервитута.

1.2 Сведения о границах и площади публичного сервитута землям, государственная собственность на которые не разграничена

Сведения о площади публичного сервитута на землях, государственная собственность на которые не разграничена (земли общего пользования).

Таблица -1

Обозначение	Площадь, м ²
Контур 1	172204
Контур 2	88392
Контур 3	761
Контур 4	625
Контур 5	360
Контур 6	345
Контур 7	251
Контур 8	223
Контур 9	180
Контур 10	1
Контур 11	997
Общая площадь	264340

Инв. № подл.	Подпись и дата	Взам. инв. №							Лист
									5
Изм.	Кодуч.	Лист	№док.	Подпись	Дата	22/72-ППМТ			

**Сведения о координатах
поворотных точек границ зоны
действия публичного сервитута на
землях государственная
собственность, на которые не
разграничена (земли общего
пользования).**

Таблица-2

контур(1)		
1	582283,66	2306948,26
2	582290,42	2306961,08
3	582285,86	2306962,45
4	582283,25	2306957,61
5	582257,28	2306972,69
6	582265,92	2306987,31
7	582261,11	2306990,48
8	582252,77	2306975,82
9	582231,2	2306986,16
10	582182,85	2307021,37
11	582133,88	2307057,67
12	582130,91	2307062,21
13	582134,7	2307070,52
14	582139,59	2307067,76
15	582144,05	2307076,78
16	582138,87	2307079,65
17	582149,26	2307098,58
18	582153,92	2307096,22
19	582159,76	2307093,28
20	582164,19	2307099,65
21	582164,32	2307099,95
22	582152,78	2307105,14
23	582157,24	2307113,49
24	582161,47	2307111,31
25	582173,06	2307133,95
26	582174,01	2307136,01
27	582178,7	2307145,35
28	582179,79	2307144,8
29	582180,77	2307146,69
30	582182,39	2307149,75
31	582182,93	2307150,8
32	582178,63	2307153,37
33	582190,35	2307175,14
34	582197,84	2307189,27
35	582201,4	2307187,3
36	582201,86	2307188,3
37	582203,83	2307192,59
38	582208,15	2307200,7

39	582212,43	2307207,92
40	582217,43	2307216,47
41	582220,37	2307221,78
42	582216,77	2307223,96
43	582238,71	2307265
44	582251,22	2307288,13
45	582252,83	2307287,37
46	582254,12	2307289,68
47	582261,94	2307285,95
48	582265,34	2307292,76
49	582257,85	2307296,94
50	582259,12	2307299,39
51	582262,68	2307305,82
52	582263,51	2307307,32
53	582278,01	2307333,8
54	582276,55	2307339,96
55	582291,39	2307367,82
56	582295,53	2307365,81
57	582301,19	2307376,17
58	582301,61	2307376,97
59	582303,25	2307379,91
60	582304,56	2307382,35
61	582301,38	2307383,97
62	582320,75	2307423,05
63	582325,54	2307420,55
64	582327,95	2307424,92
65	582330,57	2307429,51
66	582325,41	2307432,27
67	582338,37	2307458,64
68	582344,42	2307455,51
69	582346,85	2307459,58
70	582350,01	2307465,74
71	582350,07	2307466,01
72	582343,89	2307469,33
73	582351,12	2307483,56
74	582357,78	2307480,29
75	582360,48	2307485,17
76	582364,86	2307493,58
77	582365,29	2307494,37
78	582357,12	2307499,03
79	582370,35	2307524,09
80	582370,94	2307523,73
81	582380,5	2307541,73
82	582389	2307538,03
83	582389,27	2307538,49
84	582400,2	2307558,13
85	582407,44	2307572,47
86	582413,58	2307584,54
87	582415,99	2307588,89
88	582419,89	2307596,96

Взам. инв. №	
Подпись и дата	
Инв. № подл.	

Изм.	Кодуч.	Лист	№док.	Подпись	Дата	22/72-ППМТ	Лист
							6

89	582432,24	2307624,32
90	582433,1	2307623,87
91	582433,56	2307624,93
92	582439,81	2307637,99
93	582443,37	2307646,58
94	582447,5	2307656,51
95	582448,32	2307659,03
96	582448,88	2307658,83
97	582449,76	2307661,1
98	582452,74	2307668,06
99	582450,41	2307669,16
100	582462,26	2307696,13
101	582464,56	2307694,98
102	582469,18	2307705,68
103	582473,23	2307715,11
104	582476,4	2307723,37
105	582477,65	2307726,66
106	582482,44	2307738,67
107	582470,5	2307744,21
108	582479,56	2307763,23
109	582490,38	2307758,39
110	582493,52	2307766,02
111	582495,38	2307770,66
112	582487,38	2307774,63
113	582498,86	2307799,77
114	582506,64	2307796,26
115	582514,47	2307814
116	582503,18	2307819,19
117	582509,29	2307834,86
118	582521,44	2307829,4
119	582526,71	2307840,16
120	582528,44	2307843,78
121	582531,8	2307851,26
122	582537,31	2307863,86
123	582539,36	2307868,39
124	582542,87	2307875,88
125	582546,76	2307887,12
126	582548,1	2307886,76
127	582553,29	2307897,89
128	582549,74	2307899,51
129	582554,55	2307910,06
130	582558,2	2307908,56
131	582559,15	2307910,34
132	582563,36	2307920,78
133	582560,05	2307922,29
134	582573,57	2307956,29
135	582577,22	2307954,59
136	582582,25	2307966,95
137	582576,21	2307969,7
138	582583,84	2307989,01

139	582590,44	2307986,45
140	582595,12	2307997,75
141	582599,53	2308009,24
142	582599,72	2308009,77
143	582600,77	2308012,41
144	582598,92	2308013,19
145	582605,7	2308029,96
146	582598,21	2308033,09
147	582615,89	2308078,36
148	582625,72	2308074,2
149	582631,26	2308087,96
150	582621,53	2308092,74
151	582638,33	2308135,89
152	582647,48	2308132,21
153	582653,18	2308146,31
154	582644,2	2308150,64
155	582655,8	2308180,54
156	582665,22	2308176,56
157	582671,35	2308193,66
158	582650,52	2308201,67
159	582642,52	2308180,85
160	582622,34	2308188,68
161	582621,51	2308186,05
162	582619,03	2308176,7
163	582617,8	2308172,46
164	582638,81	2308164,74
165	582629,13	2308139,82
166	582611,35	2308146,58
167	582608,92	2308136,77
168	582625,46	2308130,42
169	582601,38	2308068,56
170	582586,88	2308072,74
171	582585,25	2308066,21
172	582584,03	2308062,23
173	582584,22	2308062,16
174	582596,95	2308057,58
175	582592,05	2308044,25
176	582579,77	2308048,27
177	582578,69	2308044,74
178	582574,7	2308031,35
179	582573,46	2308027,24
180	582572,88	2308024,93
181	582571,13	2308017,99
182	582567,63	2308007,13
183	582566,14	2308001,97
184	582561,28	2307986,9
185	582559,01	2307979,03
186	582555,97	2307969,19
187	582555,2	2307966,85
188	582563,75	2307963,52

Изн. № подл.	Подпись и дата	Взам. инв. №

Изм.	Кодуч.	Лист	№ док.	Подпись	Дата	22/72-ППМТ	Лист 7

189	582553,96	2307939,8
190	582546,74	2307942,99
191	582546,51	2307942,61
192	582543,22	2307934,6
193	582541,81	2307930,96
194	582541,94	2307930,9
195	582549,15	2307927,56
196	582544,47	2307915,08
197	582536,59	2307918,62
198	582531,91	2307908,46
199	582540,31	2307904,9
200	582523,81	2307867,62
201	582515,38	2307871,49
202	582507,12	2307850,98
203	582501,74	2307838,78
204	582498,45	2307831
205	582491,23	2307813,98
206	582491,22	2307813,97
207	582481,35	2307790,64
208	582484,18	2307789,46
209	582477	2307774,22
210	582474,47	2307775,38
211	582470,41	2307766,78
212	582468,57	2307762,72
213	582470,22	2307761,98
214	582459	2307735,7
215	582469,1	2307725,05
216	582444,61	2307672,27
217	582427,65	2307679,92
218	582425,98	2307676,86
219	582421,57	2307667,49
220	582438,64	2307659,7
221	582429,67	2307640,04
222	582413,2	2307648,1
223	582410,33	2307642,07
224	582406,65	2307633,79
225	582423,13	2307626,1
226	582417,3	2307613,72
227	582400,9	2307621,57
228	582396,77	2307612,52
229	582413,11	2307604,82
230	582402,17	2307581,5
231	582387,01	2307588,97
232	582381,48	2307578,1
233	582396,75	2307570,76
234	582390,92	2307558,05
235	582376,82	2307563,42
236	582372,23	2307565,79
237	582330,29	2307586,28
238	582310,27	2307598,45

239	582276,54	2307616,4
240	582277,84	2307620,38
241	582282,18	2307630,1
242	582279,13	2307632,26
243	582291,24	2307652,64
244	582294,22	2307657,65
245	582294,08	2307657,95
246	582295,63	2307661,26
247	582301,98	2307673,21
248	582305,41	2307681,46
249	582309,28	2307689,82
250	582312,86	2307697,73
251	582315,34	2307703,25
252	582317,61	2307708,16
253	582323,9	2307722,68
254	582327,62	2307730,98
255	582334,17	2307745,62
256	582333,52	2307745,96
257	582335,29	2307750,03
258	582342,39	2307765,07
259	582350,21	2307782,1
260	582357,3	2307797,87
261	582359,5	2307802,7
262	582350,5	2307806,51
263	582337,44	2307772,59
264	582311,87	2307718,34
265	582291,59	2307672,37
266	582276,45	2307639,35
267	582271,64	2307641,54
268	582284,49	2307671,6
269	582301,58	2307709,59
270	582315,64	2307741,04
271	582327,2	2307767,3
272	582341,48	2307800,07
273	582353,79	2307828,32
274	582367,13	2307858,95
275	582360,18	2307861,8
276	582359,59	2307860,66
277	582355,62	2307851,45
278	582352,71	2307844,25
279	582352	2307842,69
280	582350,43	2307839,13
281	582346,36	2307829,89
282	582344,6	2307825,86
283	582343,79	2307824,37
284	582340,52	2307816,84
285	582336,94	2307808,71
286	582330,19	2307793,83
287	582328,27	2307789,19
288	582326,82	2307785,83

Изн. № подл.	Подпись и дата	Взам. инв. №

Изм.	Кодуч.	Лист	№ док.	Подпись	Дата	22/72-ППМТ	Лист
							8

289	582318,8	2307767,19
290	582316,47	2307762,18
291	582313,48	2307754,83
292	582311,91	2307751,09
293	582306,33	2307738,42
294	582301,47	2307727,05
295	582299,67	2307723,21
296	582294,67	2307712,46
297	582292,77	2307707,87
298	582286,66	2307694,1
299	582281,34	2307682,67
300	582277,57	2307674,21
301	582268,25	2307653,14
302	582258,98	2307633,2
303	582241,85	2307641,05
304	582227,72	2307647,93
305	582221,45	2307651,08
306	582187,21	2307667,98
307	582185,55	2307668,77
308	582170,43	2307676,04
309	582134,52	2307691,32
310	582137,79	2307698,65
311	582141,59	2307705,62
312	582146,08	2307703,18
313	582150,67	2307717,49
314	582155,36	2307715,52
315	582160,62	2307731,93
316	582155,93	2307733,9
317	582160,4	2307743,97
318	582160,29	2307744,02
319	582160,52	2307744,55
320	582159,62	2307744,99
321	582159,89	2307745,54
322	582160,06	2307745,89
323	582160,94	2307745,47
324	582168,86	2307763,04
325	582178,73	2307758,29
326	582182,99	2307766,72
327	582191,14	2307782,86
328	582196,88	2307794,73
329	582199,3	2307800,02
330	582207,13	2307817,35
331	582207,44	2307817,8
332	582212,4	2307828,64
333	582214,43	2307833,51
334	582220,42	2307848,22
335	582227,89	2307871,54
336	582228,42	2307871,36
337	582230,1	2307876,01
338	582234,99	2307890,32

339	582227,97	2307893,17
340	582225,38	2307887,04
341	582224,98	2307886,12
342	582205,07	2307842,15
343	582185,74	2307798,78
344	582185,34	2307797,88
345	582174,89	2307774,93
346	582167,26	2307778,04
347	582131,87	2307703,71
348	582130,23	2307700,72
349	582125,77	2307692,98
350	582114,23	2307698,75
351	582122,04	2307715,83
352	582147,09	2307769,6
353	582175,58	2307829,89
354	582200,4	2307884,42
355	582211,25	2307910,04
356	582239,06	2307901,86
357	582241,98	2307911,1
358	582242,87	2307914,5
359	582218,12	2307926,12
360	582229,1	2307952,35
361	582231,19	2307959,06
362	582252,41	2307952,37
363	582252,77	2307953,37
364	582254,7	2307961,65
365	582233,69	2307969,14
366	582239,78	2307990,54
367	582259,71	2307984,51
368	582260,01	2307984,78
369	582263,43	2307998,26
370	582263,77	2307999,83
371	582243,22	2308005,73
372	582249,77	2308033,58
373	582267,49	2308029,14
374	582268,39	2308034,82
375	582269,44	2308041,03
376	582251,94	2308044,62
377	582253,84	2308056,11
378	582270,12	2308053,81
379	582271,13	2308063,98
380	582255,74	2308070,28
381	582262,02	2308105,1
382	582276,02	2308103,09
383	582277,73	2308115,92
384	582264,04	2308118
385	582265,95	2308133,49
386	582279,53	2308131,66
387	582280,08	2308137,5
388	582280,82	2308137,38

Изн. № подл.	Подпись и дата	Взам. инв. №

Изм.	Кодуч.	Лист	№ док.	Подпись	Дата	22/72-ППМТ	Лист 9

389	582281,52	2308141,3
390	582266,99	2308143,29
391	582268,73	2308168,68
392	582282,15	2308167,03
393	582283,52	2308180,06
394	582268,93	2308181,97
395	582272,58	2308217,88
396	582279,39	2308251,71
397	582283,18	2308282,93
398	582307,83	2308277,34
399	582311,26	2308288,46
400	582312,01	2308291,17
401	582285,72	2308296,06
402	582290,8	2308325,79
403	582309,71	2308322,83
404	582313,24	2308337,92
405	582320,8	2308360,95
406	582328,21	2308383,34
407	582315,91	2308388,17
408	582298,97	2308337,42
409	582276,05	2308342,02
410	582264,13	2308354,9
411	582284,25	2308374,26
412	582314,35	2308418,07
413	582335,43	2308405,44
414	582341,39	2308418,98
415	582324,02	2308429,24
416	582337,87	2308447,23
417	582351,78	2308436,18
418	582353,43	2308438,32
419	582359,57	2308447,3
420	582345,79	2308457,43
421	582360,7	2308476,46
422	582374,57	2308465,89
423	582375,89	2308467,24
424	582380,49	2308472,25
425	582367,11	2308483,27
426	582383,58	2308502,94
427	582397,43	2308491,63
428	582407,96	2308502,29
429	582393,06	2308515,22
430	582402,03	2308525,3
431	582416,53	2308512,49
432	582424,77	2308520,7
433	582407,38	2308533,99
434	582434,31	2308566,44
435	582452,9	2308549,36
436	582457,55	2308554,27
437	582459,69	2308556,5
438	582462,81	2308559,5

439	582467,8	2308564,88
440	582471,09	2308568,57
441	582478,41	2308575,72
442	582482,7	2308580,04
443	582484,48	2308582,07
444	582483,77	2308583,01
445	582492,77	2308594,23
446	582496,01	2308598,13
447	582496,31	2308598,44
448	582503,11	2308601,68
449	582508,3	2308606,5
450	582511,2	2308609,05
451	582513,96	2308612,32
452	582507,09	2308618,01
453	582452,58	2308562,46
454	582438,73	2308574,04
455	582475,32	2308620,91
456	582500,9	2308653
457	582535,91	2308714,42
458	582524,87	2308721,65
459	582519,6	2308714,15
460	582511,67	2308702,95
461	582502,37	2308686,98
462	582500,37	2308688,32
463	582498,06	2308684,87
464	582490,18	2308672,96
465	582497,63	2308668,58
466	582483,39	2308649,75
467	582476,45	2308654,04
468	582475,61	2308652,7
469	582472,75	2308648,18
470	582473,18	2308647,85
471	582472,89	2308645,28
472	582478,7	2308640,25
473	582461,12	2308617,33
474	582456,21	2308621,2
475	582449,2	2308611,47
476	582455,03	2308606,57
477	582442,24	2308590,07
478	582434,63	2308596,22
479	582432,08	2308592,69
480	582428,32	2308587,59
481	582435,32	2308582,82
482	582414,79	2308558,6
483	582412,44	2308560,44
484	582404,3	2308549,1
485	582405,75	2308548,03
486	582386,42	2308522,87
487	582379,52	2308528,2
488	582376,64	2308524,56

Изн. № подл.	Подпись и дата	Взам. инв. №

Изм.	Кодуч.	Лист	№ док.	Подпись	Дата

489	582370,79	2308517,19
490	582377,87	2308511,69
491	582363,97	2308495,63
492	582356,33	2308500
493	582353,9	2308496,96
494	582348,45	2308490,1
495	582355,28	2308484,7
496	582333,55	2308456,79
497	582326,16	2308462,6
498	582317,8	2308452,37
499	582325,95	2308445,83
500	582322,39	2308441,12
501	582312,07	2308447,29
502	582310,7	2308445,62
503	582308,21	2308442,68
504	582304,99	2308439,32
505	582314,6	2308431,75
506	582299,59	2308413,4
507	582288,65	2308423,08
508	582286,22	2308420,21
509	582284,63	2308418,78
510	582277,29	2308411,65
511	582291,05	2308400,79
512	582271,79	2308376,81
513	582257,22	2308390,86
514	582254,56	2308388,29
515	582246,48	2308380,68
516	582260,13	2308365,81
517	582230,95	2308338,48
518	582218	2308351,24
519	582208,15	2308340,8
520	582218,54	2308330,13
521	582194,72	2308316
522	582190,11	2308320,81
523	582161,82	2308294,95
524	582127,52	2308266,76
525	582124,09	2308264,28
526	582107,78	2308252,92
527	582110,64	2308248,44
528	582068,68	2308219,26
529	582058,11	2308215,49
530	582046,78	2308208,7
531	582034,44	2308201,32
532	582021,56	2308214,35
533	582012,83	2308206,46
534	582009,79	2308203,48
535	582006,43	2308200,22
536	582002,49	2308196,2
537	581998,44	2308192,09
538	581995,4	2308189,22

539	581989,27	2308183,76
540	581979,3	2308174,02
541	581968,02	2308162,86
542	581962,69	2308158,67
543	581962,03	2308157,92
544	581960,07	2308155,65
545	581954,99	2308149,81
546	581936,38	2308128,7
547	581941,74	2308122,09
548	581900,6	2308081,38
549	581880,68	2308055,75
550	581858,06	2308007,83
551	581844,89	2307979,94
552	581834,37	2307984,65
553	581819,65	2308006,8
554	581748,81	2307954,3
555	581745,2	2307946,4
556	581696,69	2307927,49
557	581703,87	2307922,73
558	581715,85	2307910,93
559	581721,73	2307916,18
560	581762,28	2307947,66
561	581779,6	2307961,35
562	581788,77	2307968,83
563	581791,4	2307972,32
564	581809,93	2307987,84
565	581836,88	2307959,16
566	581839,13	2307957,2
567	581823,99	2307927,35
568	581814,27	2307908,4
569	581800,92	2307914,76
570	581799,12	2307915,82
571	581794,02	2307909,38
572	581785,25	2307898,34
573	581763,7	2307872,37
574	581784,28	2307851,99
575	581768,12	2307814,62
576	581768,02	2307812,13
577	581760,06	2307795,95
578	581758,38	2307784,64
579	581744,32	2307759,23
580	581739,97	2307757,73
581	581724,48	2307723,69
582	581719,36	2307712,68
583	581716,27	2307708,27
584	581711,97	2307702,05
585	581706,66	2307694,38
586	581697,76	2307680,97
587	581694,62	2307677,76
588	581694,69	2307671,13

Изн. № подл.	Подпись и дата	Взам. инв. №

Изм.	Кодуч.	Лист	№ док.	Подпись	Дата	22/72-ППМТ	Лист 11

589	581686,07	2307662,82
590	581683,48	2307665,41
591	581678,57	2307660,52
592	581675,74	2307658,22
593	581681,3	2307652,23
594	581661,75	2307633,61
595	581656,16	2307639,49
596	581637,87	2307622,69
597	581615,24	2307602,34
598	581605,79	2307593,4
599	581595,32	2307583,98
600	581586,88	2307576,03
601	581575,53	2307566,27
602	581566,18	2307561,44
603	581510,68	2307510,36
604	581497,09	2307495,95
605	581490,47	2307490,8
606	581469,8	2307506,56
607	581474,3	2307512,87
608	581464,21	2307520,66
609	581458,42	2307512,77
610	581454,43	2307515,53
611	581453,86	2307516,01
612	581442,43	2307527,46
613	581448,87	2307533,03
614	581436,6	2307545,35
615	581432,24	2307540,53
616	581430,06	2307542,83
617	581421,94	2307561,29
618	581417,92	2307565,1
619	581408,73	2307574,59
620	581402,06	2307581,74
621	581403,62	2307583,61
622	581403,49	2307583,74
623	581409,89	2307593,07
624	581403,04	2307598,26
625	581394,04	2307589,77
626	581375,18	2307614,68
627	581365,42	2307626,93
628	581362,4	2307631,28
629	581361,41	2307632,56
630	581350,94	2307646,85
631	581342,14	2307641,86
632	581328,29	2307659,51
633	581343,01	2307669,9
634	581365,8	2307682,53
635	581373,9	2307670,43
636	581404,6	2307698,63
637	581409,71	2307703,26
638	581438,92	2307675,22

639	581434,17	2307653,29
640	581446,58	2307649,34
641	581447,96	2307653,15
642	581450,35	2307679,04
643	581417,71	2307710,34
644	581424,15	2307716,11
645	581429,89	2307712,24
646	581430,41	2307712,8
647	581429,73	2307713,47
648	581450,13	2307735,91
649	581470,07	2307759,35
650	581470,08	2307759,36
651	581473,72	2307762,38
652	581490,73	2307781,31
653	581500,82	2307792,32
654	581503,08	2307790,08
655	581509,64	2307796,57
656	581528,56	2307814,38
657	581530,07	2307815,74
658	581529,93	2307816,07
659	581526,51	2307821,57
660	581535,18	2307826,63
661	581533,03	2307830,12
662	581546,96	2307838,37
663	581550,41	2307833,41
664	581554,69	2307836,7
665	581549,99	2307860,61
666	581546,65	2307857,96
667	581545,6	2307857,03
668	581540,01	2307852,17
669	581535,93	2307848,32
670	581532,35	2307845,33
671	581535,76	2307837,17
672	581527,84	2307831,3
673	581527,92	2307831,15
674	581527,24	2307830,61
675	581527,14	2307830,53
676	581526,52	2307831,31
677	581526,75	2307831,51
678	581522,27	2307835,61
679	581515,59	2307829,45
680	581511,17	2307825,29
681	581515,87	2307820,58
682	581504,93	2307810,85
683	581500,25	2307815,58
684	581490,73	2307806,76
685	581497,71	2307799,87
686	581472,1	2307773,75
687	581468,32	2307776,74
688	581461,17	2307767,87

Изн. № подл.	Подпись и дата	Взам. инв. №

Изм.	Кодуч.	Лист	№ док.	Подпись	Дата	22/72-ППМТ	Лист 12

689	581453,74	2307759,29
690	581440,94	2307746,63
691	581430,48	2307736,46
692	581433,15	2307733,23
693	581411,96	2307713,82
694	581400,77	2307703,57
695	581398,2	2307707,24
696	581387,88	2307698,18
697	581390,51	2307694,92
698	581378,12	2307684,59
699	581374,3	2307688,01
700	581368,02	2307695,05
701	581353,03	2307685,34
702	581340,75	2307677,85
703	581323,9	2307668,74
704	581317,86	2307679,55
705	581317,96	2307679,6
706	581329,86	2307685,91
707	581323,28	2307696,8
708	581311,43	2307691,87
709	581296,02	2307721,9
710	581305,72	2307726,88
711	581300,09	2307736,84
712	581289,84	2307733,57
713	581283,39	2307746,45
714	581291,83	2307751,78
715	581290,51	2307754,38
716	581284,95	2307764,56
717	581277,66	2307761,69
718	581265,83	2307785,69
719	581272,28	2307788,79
720	581271,75	2307790,17
721	581264,91	2307804,03
722	581262,92	2307807,77
723	581257,79	2307817,54
724	581254,5	2307824,73
725	581248,33	2307837,66
726	581246,52	2307842,02
727	581245	2307844,93
728	581238,23	2307860,58
729	581236,49	2307864,73
730	581233,4	2307871,49
731	581227,7	2307883,95
732	581227,02	2307885,35
733	581225,25	2307889,17
734	581221,44	2307896,66
735	581220,68	2307898,42
736	581218,7	2307901,96
737	581218,23	2307902,67
738	581212,67	2307911,84

739	581200,76	2307910,94
740	581197,14	2307917,12
741	581205,98	2307921,98
742	581203,19	2307926,34
743	581199,52	2307931,9
744	581190,68	2307927,3
745	581185,82	2307935,34
746	581193,56	2307940,59
747	581179,78	2307962
748	581171,2	2307956,06
749	581165,52	2307965,6
750	581175	2307970,62
751	581174,26	2307971,96
752	581169,68	2307979,96
753	581167,65	2307983,78
754	581159,92	2307979,47
755	581154,94	2307987,74
756	581162,96	2307992,26
757	581161,53	2307994,87
758	581158,7	2308000,18
759	581156,75	2307999,92
760	581153,19	2308005,12
761	581147,23	2308002,16
762	581142,95	2308010,81
763	581147,89	2308013,94
764	581143,5	2308020,87
765	581146,36	2308022,62
766	581144,4	2308026,23
767	581135,59	2308022,28
768	581127,91	2308036,86
769	581136,03	2308041,48
770	581130,7	2308051,33
771	581121,37	2308046,76
772	581115,07	2308059,16
773	581123,89	2308063,68
774	581117,86	2308074,95
775	581109,28	2308070,44
776	581108,28	2308072,78
777	581094,53	2308100,16
778	581102	2308103,66
779	581100,59	2308106,4
780	581096,24	2308114,59
781	581094,26	2308118,72
782	581089,16	2308116,42
783	581086,6	2308121,88
784	581092,09	2308123,56
785	581085,32	2308139,14
786	581077,91	2308135,64
787	581070,74	2308148,73
788	581079,78	2308154,95

Изм. № подл.	Подпись и дата	Взам. инв. №

Изм.	Кодуч.	Лист	№ док.	Подпись	Дата
------	--------	------	--------	---------	------

789	581079,58	2308155,45
790	581077,46	2308154,74
791	581071,79	2308172,3
792	581067,74	2308173,5
793	581060,3	2308191,98
794	581063,79	2308193,52
795	581056,05	2308211,72
796	581045,29	2308209,82
797	581042,97	2308215,68
798	581052,63	2308219,6
799	581048,78	2308228,8
800	581039,94	2308226,94
801	581029,14	2308260,79
802	581036,99	2308262,71
803	581033,71	2308277,26
804	581025,63	2308276,13
805	581024,19	2308283,18
806	581032,11	2308284,46
807	581030,05	2308294,64
808	581021,98	2308293,36
809	581019,47	2308320,73
810	581025,99	2308321,04
811	581025,64	2308323,8
812	581023	2308341,43
813	581020,54	2308354,79
814	581015,16	2308355,08
815	581014,49	2308363,55
816	581013,09	2308381,14
817	581019,75	2308381,51
818	581019,6	2308386,76
819	581019,5	2308387,85
820	581018,98	2308403,37
821	581018,63	2308415,3
822	581011,64	2308414,97
823	581010,94	2308441
824	581011,69	2308455,81
825	581018,69	2308454,86
826	581018,8	2308467,65
827	581019,04	2308473
828	581019,35	2308486,89
829	581020,3	2308498,38
830	581020,42	2308507,96
831	581020,8	2308514,71
832	581024,66	2308517,63
833	581029,51	2308536,6
834	581024,89	2308544,95
835	581022,83	2308543,57
836	581022,18	2308537,84
837	581021,92	2308528,78
838	581019,13	2308522,05

839	581013,91	2308511,27
840	581011,38	2308476,34
841	581007,21	2308472,49
842	581006,53	2308466,78
843	581005,97	2308405,82
844	581005,93	2308388,93
845	581006,11	2308375,18
846	581006,22	2308370,15
847	581007,12	2308352,94
848	581008,27	2308340,84
849	581008,72	2308337,93
850	581010,13	2308327,65
851	581014,55	2308300,61
852	581016,6	2308287,5
853	581018,02	2308279,35
854	581017,21	2308279,29
855	581019,34	2308267,12
856	581020,91	2308267,34
857	581025,79	2308248,88
858	581022,93	2308248,32
859	581025,46	2308238,53
860	581030,14	2308239,68
861	581034,79	2308225,05
862	581038,66	2308209,62
863	581034,68	2308208,79
864	581038,53	2308195,96
865	581048,07	2308198,85
866	581053,43	2308185,99
867	581054,96	2308186,48
868	581065,55	2308161,72
869	581054,77	2308157,14
870	581056,55	2308153,36
871	581062,18	2308142,24
872	581065,39	2308143,58
873	581070,75	2308132,91
874	581068,12	2308131,57
875	581085,52	2308101,8
876	581084,48	2308101,02
877	581088,11	2308093,51
878	581092,73	2308084,29
879	581094,84	2308085,1
880	581098,73	2308078,13
881	581101,13	2308073,83
882	581104,58	2308067,09
883	581101,78	2308065,86
884	581108,54	2308052,47
885	581120,75	2308029,86
886	581125,9	2308020,56
887	581135,96	2308002,53
888	581139,55	2308004,47

Изн. № подл.	Подпись и дата	Взам. инв. №

Изм.	Кодуч.	Лист	№ док.	Подпись	Дата	22/72-ППМТ	Лист 14

889	581148,67	2307990,14
890	581144,42	2307987,27
891	581147,36	2307982,34
892	581155,35	2307967,83
893	581164,23	2307953,91
894	581175,82	2307937,16
895	581178,12	2307938,76
896	581193,23	2307913,63
897	581195,09	2307910,84
898	581198,04	2307906,42
899	581200,52	2307902,56
900	581204,03	2307897,2
901	581210,4	2307886,93
902	581215,86	2307877,33
903	581218,46	2307870,57
904	581221,74	2307863,78
905	581227,35	2307851,94
906	581232,42	2307854,24
907	581239,91	2307837,51
908	581235,28	2307835,58
909	581246,79	2307812,3
910	581252,12	2307800,17
911	581253,98	2307795,81
912	581255,43	2307793,45
913	581261,4	2307780,21
914	581262,84	2307777,26
915	581266,29	2307770,37
916	581269,67	2307763
917	581269,87	2307762,03
918	581272,02	2307757,63
919	581277,25	2307746,3
920	581279,45	2307741,58
921	581280,12	2307740,09
922	581281,86	2307736,38
923	581282,75	2307734,53
924	581282,67	2307733,37
925	581283,08	2307732,4
926	581286,09	2307726,63
927	581286,78	2307726,83
928	581292,66	2307713,73
929	581298,91	2307700,15
930	581301,15	2307694,97
931	581310,57	2307678,99
932	581311,41	2307676,15
933	581310,05	2307675,56
934	581318,93	2307664,38
935	581316,28	2307661,52
936	581325,56	2307650,53
937	581325,14	2307645,09
938	581331,22	2307634,48

939	581333,47	2307630,53
940	581335,99	2307626,23
941	581335,89	2307622,56
942	581320,35	2307606,18
943	581301,3	2307585,96
944	581287,78	2307573,08
945	581278,95	2307567,61
946	581281,54	2307566,65
947	581278,64	2307558,56
948	581287,35	2307562,61
949	581305,24	2307580,97
950	581329,88	2307607,85
951	581350,24	2307627,88
952	581356,4	2307627,44
953	581365,86	2307616,18
954	581360,05	2307610,96
955	581365,87	2307604,53
956	581362,57	2307601,28
957	581369,99	2307593,6
958	581369,3	2307592,81
959	581370,28	2307591,78
960	581380,41	2307598,88
961	581384,02	2307594,59
962	581390,06	2307587,53
963	581406,63	2307567,95
964	581401,02	2307563,16
965	581407,54	2307555,6
966	581415,02	2307548,36
967	581408,76	2307530,5
968	581415,54	2307540,04
969	581453,38	2307508,99
970	581453,41	2307509,03
971	581484,37	2307483,61
972	581493,37	2307475,81
973	581514,67	2307462,4
974	581527,91	2307453,2
975	581539,18	2307444,48
976	581550,08	2307436,12
977	581561,51	2307427,35
978	581564,17	2307426,44
979	581583,7	2307409,76
980	581600,6	2307386,83
981	581603,41	2307382,46
982	581609,63	2307371,85
983	581616,89	2307359,47
984	581611,54	2307352,22
985	581610,66	2307351,03
986	581607,45	2307346,89
987	581607,07	2307346,55
988	581601,5	2307339,27

Изн. № подл.	Подпись и дата	Взам. инв. №

Изм.	Кодуч.	Лист	№ док.	Подпись	Дата

989	581594,56	2307330,17
990	581591,16	2307325,93
991	581584,21	2307316,06
992	581581,05	2307312,08
993	581573,92	2307302,15
994	581566,12	2307291,57
995	581546,82	2307265,18
996	581516,1	2307221,84
997	581437,21	2307236,27
998	581437,17	2307236,28
999	581440,38	2307243,36
1000	581430,32	2307244,32
1001	581427,47	2307238,83
1002	581398,31	2307201,75
1003	581418,98	2307193,18
1004	581426,91	2307190,06
1005	581436,45	2307184,97
1006	581445,73	2307206,91
1007	581502,96	2307201,86
1008	581484,76	2307161,32
1009	581472,16	2307136,17
1010	581485,74	2307128,79
1011	581487,33	2307136,06
1012	581491,65	2307145,67
1013	581489,33	2307147,59
1014	581507,33	2307174,82
1015	581525,79	2307206,62
1016	581535,9	2307207,09
1017	581551,46	2307199,35
1018	581585,59	2307181,32
1019	581601,83	2307171,82
1020	581609,52	2307167,42
1021	581609,43	2307166,81
1022	581609,06	2307165,61
1023	581629,95	2307149,29
1024	581637,11	2307115,04
1025	581633,88	2307086,48
1026	581612,36	2307088,13
1027	581606,82	2307080,09
1028	581605,92	2307078,46
1029	581603,71	2307076,04
1030	581600,88	2307072,28
1031	581632,53	2307069,37
1032	581629,4	2307030,07
1033	581616,56	2306991,68
1034	581613,3	2306984,4
1035	581601,15	2306957,86
1036	581594,19	2306941,26
1037	581586,17	2306919,52
1038	581561,25	2306894,67

1039	581532,13	2306841,42
1040	581512,15	2306804,87
1041	581487,97	2306763,96
1042	581475,08	2306742,18
1043	581508,49	2306774,61
1044	581536,57	2306824,42
1045	581559,36	2306865,84
1046	581594,09	2306921,05
1047	581595,72	2306920,18
1048	581604,87	2306936,98
1049	581609,41	2306934,82
1050	581613,35	2306942,82
1051	581621,22	2306938,94
1052	581621,46	2306939,55
1053	581623,18	2306942,86
1054	581624,92	2306947,35
1055	581626,53	2306951,52
1056	581633,27	2306967,39
1057	581638,61	2306978,75
1058	581643,19	2306987,14
1059	581650,28	2307000,73
1060	581635,96	2307008,99
1061	581643,39	2307034,87
1062	581662,38	2307023,85
1063	581675,09	2307048,15
1064	581675,09	2307048,16
1065	581687,57	2307042,13
1066	581695,86	2307035,22
1067	581698,34	2307033,15
1068	581705,84	2307026,9
1069	581708,23	2307024,25
1070	581710,21	2307006,46
1071	581710,77	2307002,26
1072	581712	2306991,66
1073	581711,91	2306976,03
1074	581711,32	2306960,78
1075	581711,29	2306957,59
1076	581710,12	2306948,67
1077	581694,99	2306908,97
1078	581750,51	2306867,08
1079	581797,44	2306848,05
1080	581810,83	2306838,42
1081	581808,09	2306834,77
1082	581823,04	2306822,94
1083	581817,67	2306815,99
1084	581822,85	2306811,68
1085	581815,9	2306802,87
1086	581808,18	2306808,12
1087	581800,39	2306798
1088	581810,39	2306790,32

Изн. № подл.	Подпись и дата	Взам. инв. №	

Изм.	Кодуч.	Лист	№ док.	Подпись	Дата

1089	581807,94	2306787,29
1090	581817,52	2306779,46
1091	581841,56	2306802,92
1092	581850,34	2306792,28
1093	581895,84	2306757,63
1094	581884,29	2306746,22
1095	581841,55	2306726,17
1096	581827,89	2306722,52
1097	581814,32	2306722,4
1098	581801,73	2306724,39
1099	581773,51	2306728,62
1100	581745,16	2306730,54
1101	581725,42	2306733,17
1102	581690,25	2306742,62
1103	581686,64	2306733,26
1104	581700,94	2306727,06
1105	581702,44	2306730,12
1106	581710,49	2306726,28
1107	581734,36	2306726,34
1108	581751,96	2306721,89
1109	581758,29	2306720,36
1110	581758,89	2306722,63
1111	581768,12	2306721,14
1112	581790,06	2306717,19
1113	581807,64	2306714,78
1114	581811,65	2306713,7
1115	581810,72	2306702,63
1116	581813,76	2306700,69
1117	581822,47	2306711,65
1118	581821,35	2306712,66
1119	581830,33	2306714,86
1120	581849,57	2306720,41
1121	581854,81	2306722,15
1122	581883,7	2306731,74
1123	581886,88	2306735,53
1124	581892,56	2306739,88
1125	581894,92	2306738,33
1126	581924,2	2306727,29
1127	581933,55	2306723,82
1128	581932,42	2306721,84
1129	581935,71	2306720,34
1130	581943,55	2306715,12
1131	581949,74	2306722,19
1132	581978,54	2306707,22
1133	581975,66	2306701,41
1134	581990,18	2306692,31
1135	581992,39	2306696,56
1136	582058,1	2306662,8
1137	582055,11	2306652,94
1138	582078,76	2306546,52

1139	582087,05	2306561,69
1140	582079,78	2306599,13
1141	582078,41	2306606,17
1142	582071,85	2306646,04
1143	582070,82	2306646,54
1144	582077,26	2306666,41
1145	582068,39	2306668,78
1146	582073,28	2306690,1
1147	582079,67	2306688,7
1148	582082,41	2306696,73
1149	582084,71	2306696,48
1150	582085,3	2306699,3
1151	582076,47	2306701,41
1152	582082,99	2306729,08
1153	582092,68	2306726,6
1154	582093,39	2306728,98
1155	582094,84	2306737,69
1156	582084,91	2306739,84
1157	582088,35	2306755,12
1158	582081,08	2306758,87
1159	582082,66	2306763,3
1160	582080,55	2306764,33
1161	582083,64	2306771,5
1162	582086,18	2306770,37
1163	582092,75	2306785,61
1164	582093,55	2306787,55
1165	582097,31	2306808,9
1166	582107,47	2306807,56
1167	582108,47	2306810,96
1168	582110,89	2306819,12
1169	582098,26	2306822,34
1170	582099,13	2306829,34
1171	582095,02	2306831,3
1172	582105,21	2306852,69
1173	582102,84	2306852,96
1174	582099,92	2306872,46
1175	582107,18	2306871,2
1176	582107,91	2306873,62
1177	582108,04	2306873,59
1178	582111,33	2306872,89
1179	582112,05	2306876,03
1180	582112,49	2306879,58
1181	582112,77	2306882,65
1182	582109,92	2306883,25
1183	582111,62	2306889,07
1184	582097,27	2306891,38
1185	582095,93	2306895,84
1186	582093,03	2306896,96
1187	582089,57	2306902,92
1188	582093,47	2306918,31

Изн. № подл.	Подпись и дата	Взам. инв. №	

Изм.	Кодуч.	Лист	№ док.	Подпись	Дата

1189	582096,42	2306917,32
1190	582096,96	2306921,35
1191	582099,3	2306920,82
1192	582100,05	2306922,94
1193	582095,9	2306925,63
1194	582101,93	2306940,19
1195	582102,96	2306944,14
1196	582097,05	2306945,86
1197	582097,67	2306951,99
1198	582104,41	2306950,83
1199	582106,97	2306959,52
1200	582107,15	2306960,23
1201	582105,39	2306960,81
1202	582110,07	2306974,27
1203	582109,12	2306974,73
1204	582107,77	2306975,39
1205	582113,55	2306990,19
1206	582115,26	2306989,21
1207	582117,39	2306995,34
1208	582119,65	2306995,72
1209	582122,18	2307000,57
1210	582123,03	2307002,04
1211	582123,18	2307002,3
1212	582125,84	2307006,77
1213	582133,07	2307017,52
1214	582129,34	2307019,95
1215	582143,77	2307041,04
1216	582186,19	2307011,66
1217	582225,17	2306982,89
1218	582240,69	2306975,21
1219	582256,13	2306966,68
1	582283,66	2306948,26
1220	581729,24	2307537,32
1221	581804,4	2307613,51
1222	581844,42	2307666,56
1223	581837,39	2307672,11
1224	581833,32	2307675,09
1225	581849,89	2307696,38
1226	581871	2307743,24
1227	581898,72	2307775,44
1228	581906,16	2307788,43
1229	581841,4	2307814,55
1230	581830	2307819,49
1231	581825,7	2307821,38
1232	581809,41	2307826,7
1233	581799,02	2307828
1234	581791,75	2307813,19
1235	581791,2	2307811,98
1236	581786,14	2307814,1

1237	581783,67	2307809,29
1238	581777,92	2307798,38
1239	581752,02	2307750,59
1240	581748,59	2307744,01
1241	581745,11	2307746,16
1242	581736,24	2307728,38
1243	581728,63	2307713,13
1244	581731	2307711,58
1245	581723,96	2307699,78
1246	581720,86	2307701,89
1247	581708,05	2307677,04
1248	581703,23	2307670,61
1249	581705,2	2307668,93
1250	581702,63	2307665,65
1251	581699,2	2307660,81
1252	581693,34	2307652,38
1253	581691,51	2307653,56
1254	581691,48	2307653,52
1255	581690,2	2307654,33
1256	581675,82	2307634,58
1257	581661,63	2307617,77
1258	581658,43	2307620,76
1259	581652,3	2307613,91
1260	581645,09	2307620,8
1261	581625,95	2307602,31
1262	581628,57	2307598,89
1263	581615,74	2307586,24
1264	581611,82	2307589,94
1265	581598,17	2307577,58
1266	581597,86	2307571,98
1267	581593,16	2307568,29
1268	581588,05	2307563,39
1269	581585,38	2307566,7
1270	581573,93	2307556,61
1271	581576,93	2307552,97
1272	581572,98	2307549,15
1273	581565,61	2307542,03
1274	581560,87	2307547,12
1275	581537,91	2307525,22
1276	581543,66	2307518,8
1277	581539,93	2307515,47
1278	581532,15	2307508,75
1279	581527,65	2307512,02
1280	581523,66	2307514,73
1281	581512,94	2307502,42
1282	581499,23	2307484,99
1283	581511,89	2307475,82
1284	581517,75	2307483,33
1285	581526,41	2307476,73
1286	581520,09	2307468,41

Взам. инв. №	
Подпись и дата	
Инв. № подл.	

Изм.	Кодуч.	Лист	№док.	Подпись	Дата	22/72-ППМТ	Лист
							18

1287	581531,15	2307460,55
1288	581552,69	2307442,78
1289	581558,73	2307450,21
1290	581569,44	2307441,91
1291	581564,38	2307433,09
1292	581572,92	2307425,91
1293	581583,57	2307417,94
1294	581590,35	2307411,27
1295	581596	2307416,41
1296	581604,48	2307423,44
1297	581617,12	2307429,94
1298	581620,71	2307426,35
1299	581669,97	2307477,76
1220	581729,24	2307537,32
1300	582056,98	2306678,86
1301	582070,6	2306717,73
1302	582079,04	2306775,61
1303	582081,72	2306785,74
1304	582083,56	2306796,12
1305	582084,66	2306807,84
1306	582086,44	2306821,79
1307	582087,85	2306832,85
1308	582089,12	2306844,84
1309	582086,04	2306845,26
1310	582087	2306848,16
1311	582087,97	2306851,03
1312	582090,3	2306858,09
1313	582084,46	2306887,28
1314	582072,52	2306890,49
1315	582078,95	2306931,12
1316	582078,22	2306936,96
1317	582081,13	2306947,75
1318	582084,18	2306960,34
1319	582077,7	2306963,55
1320	582085,24	2306984,23
1321	582055,1	2306997,75
1322	582051,08	2306990,63
1323	582054,37	2306988,76
1324	582047,8	2306976,91
1325	582041,51	2306960,3
1326	582038,16	2306952,88
1327	582032,23	2306939,8
1328	582030,11	2306940,76
1329	582023,39	2306925,96
1330	582020,98	2306921,52
1331	582017,25	2306914,33
1332	582016,88	2306913,61
1333	582014,97	2306910,2
1334	582010,04	2306901,19

1335	582006,96	2306895,32
1336	582000,2	2306898,74
1337	581987,56	2306874,19
1338	581991,07	2306871,96
1339	581984,66	2306860,18
1340	581981,18	2306862,08
1341	581977,27	2306837,83
1342	581967,85	2306821,29
1343	581962,25	2306825,11
1344	581946,83	2306804,41
1345	581943,62	2306799,23
1346	581941,88	2306796,43
1347	581938,02	2306789,43
1348	581938,55	2306788,94
1349	581937,36	2306786,89
1350	581930,58	2306775,7
1351	581917,98	2306752,67
1352	581933,33	2306744,14
1353	581937,15	2306742,09
1354	581941,13	2306739,94
1355	581949,58	2306735,29
1356	581961,76	2306728,6
1357	581974,46	2306722,29
1358	581984,37	2306717,02
1359	581992,6	2306712,47
1360	582001,48	2306707,34
1361	582028,34	2306694,02
1362	582045,76	2306684,71
1363	582052,79	2306681
1300	582056,98	2306678,86
1364	582105,51	2307059,18
1365	582106,57	2307060,83
1366	582105,84	2307061,3
1367	582105,73	2307061,37
1368	582104,45	2307059,38
1369	582103,25	2307057,53
1370	582104,09	2307056,99
1364	582105,51	2307059,18
1371	582238,07	2307639,7
1372	582238,55	2307640,58
1373	582237,67	2307641,06
1374	582237,19	2307640,18
1371	582238,07	2307639,7
1375	581788,83	2307857,59
1376	581789,2	2307858,52
1377	581788,27	2307858,89
1378	581787,9	2307857,96

Изн. № подл.	Подпись и дата	Взам. инв. №	

Изм.	Кодуч.	Лист	№ док.	Подпись	Дата

1375	581788,83	2307857,59
1379	582021,72	2306942,23
1380	582031,71	2306961,22
1381	582026,49	2306963,88
1382	582030,17	2306970,96
1383	582031,9	2306974,87
1384	582041,78	2306997,2
1385	582043,03	2306999,05
1386	582049,08	2307009,18
1387	582054,7	2307019
1388	582057,13	2307022,98
1389	582061,49	2307030,92
1390	582064,58	2307038,21
1391	582067,2	2307044,19
1392	582073,31	2307052,58
1393	582078,07	2307060,97
1394	582077,37	2307061,84
1395	582084,97	2307073,58
1396	582081,03	2307076,03
1397	582094,71	2307104,81
1398	582131,66	2307087,43
1399	582171,48	2307161,25
1400	582207,72	2307228,51
1401	582234,37	2307278,29
1402	582224,93	2307283,69
1403	582232,06	2307297,18
1404	582241,77	2307291,57
1405	582252,79	2307312,21
1406	582242,46	2307317,61
1407	582246,86	2307325,97
1408	582249,87	2307332,76
1409	582253,62	2307340
1410	582264,46	2307334,06
1411	582285,8	2307375,67
1412	582276,89	2307380,27
1413	582282,18	2307390,42
1414	582291	2307386,04
1415	582361,88	2307524,01
1416	582347,44	2307531,64
1417	582357,01	2307553,09
1418	582356,47	2307557,21
1419	582347,39	2307562,15
1420	582325,24	2307574,27
1421	582319,3	2307577,51
1422	582268,43	2307605,47
1423	582268,42	2307605,47
1424	582262,52	2307595,34
1425	582256,77	2307585,48
1426	582256,76	2307585,47

1427	582253,58	2307580,02
1428	582244,48	2307564,51
1429	582230,93	2307541,11
1430	582229,28	2307538,08
1431	582225,1	2307530,95
1432	582220,2	2307522,32
1433	582215,9	2307515,11
1434	582206,38	2307498,8
1435	582205,11	2307496,54
1436	582203,49	2307494,05
1437	582199,29	2307486,27
1438	582196,51	2307481,51
1439	582192,62	2307474,51
1440	582187,67	2307466,48
1441	582177,67	2307449,39
1442	582174,74	2307444,26
1443	582167,86	2307433,49
1444	582164,19	2307435,76
1445	582159,66	2307435,1
1446	582132,92	2307398,22
1447	582134,65	2307397,24
1448	582127,52	2307386,56
1449	582126,13	2307387,45
1450	582123,61	2307389,07
1451	582112,97	2307372,49
1452	582102,7	2307356,5
1453	582105,22	2307354,88
1454	582110,13	2307351,73
1455	582106,41	2307346,17
1456	582103,14	2307341,79
1457	582097,63	2307334,14
1458	582094,89	2307329,91
1459	582089,34	2307321,9
1460	582083,69	2307313,74
1461	582081,29	2307310,43
1462	582067,97	2307291,27
1463	582064,85	2307289,97
1464	582044,46	2307259,54
1465	582045,46	2307258,8
1466	582033,32	2307241,94
1467	582031,08	2307243,39
1468	582022,2	2307230,06
1469	582023,05	2307229,54
1470	582016,6	2307220,63
1471	582006,15	2307205,75
1472	582002,38	2307199,61
1473	581996,3	2307190,46
1474	581993,94	2307191,82
1475	581980,54	2307171,56
1476	581982,95	2307169,89

Изн. № подл.	Подпись и дата	Взам. инв. №

Изм.	Кодуч.	Лист	№ док.	Подпись	Дата
------	--------	------	--------	---------	------

1477	581982,44	2307169,05
1478	581962,06	2307172,53
1479	581910,04	2307209,48
1480	581872,33	2307235,44
1481	581876,6	2307241,56
1482	581878,03	2307240,53
1483	581896,45	2307231
1484	581899,47	2307228,95
1485	581912,39	2307216,74
1486	581945,82	2307193,68
1487	581950,87	2307201,25
1488	581969,57	2307186,81
1489	581982,38	2307184,36
1490	582002,82	2307215,54
1491	581996,15	2307220,97
1492	582002,23	2307230,38
1493	582009,03	2307240,66
1494	582016,23	2307235,86
1495	582026,27	2307250,42
1496	582018,94	2307255,48
1497	582025,36	2307264,55
1498	582031,58	2307273,53
1499	582039,12	2307268,79
1500	582045,89	2307279,65
1501	582038,63	2307284,17
1502	582041,24	2307287,83
1503	582046,34	2307295,1
1504	582051,23	2307302,2
1505	582054,54	2307307,15
1506	582061,1	2307303,01
1507	582066,15	2307311,58
1508	582060,35	2307316,01
1509	582074,05	2307335,92
1510	582083,25	2307329,82
1511	582092,52	2307343,12
1512	582083,44	2307349,68
1513	582088,7	2307357,33
1514	582098,02	2307370,86
1515	582103,33	2307367,32
1516	582162,54	2307450,73
1517	582155,89	2307455,31
1518	582158,86	2307460,2
1519	582163,78	2307468,29
1520	582168,86	2307477,1
1521	582170,33	2307479,74
1522	582172,98	2307484,3
1523	582175,81	2307489,06
1524	582179,48	2307495,13
1525	582183,26	2307501,2
1526	582187,86	2307508,67

1527	582188,34	2307508,38
1528	582191,48	2307513,72
1529	582187,88	2307515,86
1530	582181,24	2307520,31
1531	582184,7	2307526,93
1532	582189,71	2307523,94
1533	582194,96	2307520,83
1534	582197,6	2307525,34
1535	582203,45	2307535,14
1536	582209,75	2307545,76
1537	582216,41	2307556,94
1538	582228,57	2307577,79
1539	582228,99	2307577,99
1540	582229,59	2307578,93
1541	582239,82	2307573,11
1542	582248,46	2307587,76
1543	582237,92	2307593,5
1544	582243,26	2307601,93
1545	582246,14	2307606,93
1546	582249,61	2307613,43
1547	582250,19	2307613,12
1548	582252,09	2307616,77
1549	582253,78	2307620,41
1550	582247,52	2307623,79
1551	582246,7	2307622,32
1552	582222,42	2307635,46
1553	582223,99	2307638,66
1554	582216,64	2307642,66
1555	582172,14	2307666,21
1556	582166,04	2307664,54
1557	582162,66	2307657,74
1558	582148,51	2307664,35
1559	582138,41	2307670,12
1560	582133,37	2307672,06
1561	582126,52	2307659,8
1562	582121,7	2307649,99
1563	582118,29	2307651,32
1564	582110,6	2307636
1565	582108,08	2307636,97
1566	582098,91	2307619,47
1567	582104,61	2307616,73
1568	582094,85	2307599,38
1569	582094,29	2307599,47
1570	582093,35	2307597,64
1571	582087,5	2307586,89
1572	582085,83	2307583,76
1573	582082,38	2307577,15
1574	582078,81	2307570,99
1575	582076,89	2307567,31
1576	582075,28	2307564,24

Изн. № подл.	Подпись и дата	Взам. инв. №

Изм.	Кодуч.	Лист	№ док.	Подпись	Дата
------	--------	------	--------	---------	------

1677	581874,83	2307691,97
1678	581872,59	2307688,72
1679	581868,12	2307692,07
1680	581861,03	2307682,27
1681	581865,47	2307678,46
1682	581859,26	2307669,23
1683	581854,04	2307661,61
1684	581853,27	2307660,52
1685	581848,91	2307661,04
1686	581818,26	2307616,72
1687	581821,61	2307614,1
1688	581830,33	2307608,54
1689	581842,53	2307600,63
1690	581846,27	2307598,32
1691	581857,92	2307594,53
1692	581867,32	2307607,3
1693	581875,34	2307618,46
1694	581901,6	2307599,05
1695	581900,19	2307596,51
1696	581897,94	2307592,81
1697	581895,46	2307588,82
1698	581894,79	2307587,87
1699	581880,36	2307597,97
1700	581880,27	2307598,03
1701	581866,21	2307582,44
1702	581841,75	2307593,92
1703	581811,87	2307612,58
1704	581802,18	2307602,05
1705	581805,95	2307597,62
1706	581804,84	2307596,52
1707	581799,05	2307590,82
1708	581798,01	2307589,92
1709	581797,27	2307590,67
1710	581789,34	2307583,1
1711	581786,02	2307585,6
1712	581764,81	2307564,84
1713	581768,38	2307561,32
1714	581761,43	2307554,64
1715	581753,66	2307546,96
1716	581752,21	2307545,56
1717	581748,67	2307549,22
1718	581734,25	2307534,34
1719	581737,08	2307530,87
1720	581733,09	2307527,08
1721	581728,59	2307522,64
1722	581721,24	2307515,67
1723	581718,67	2307513,13
1724	581717,78	2307513,87
1725	581702,85	2307496,71
1726	581701,62	2307497,61

1727	581683,19	2307473,36
1728	581678,72	2307477,74
1729	581669,27	2307468,62
1730	581664,56	2307461,93
1731	581668,41	2307458
1732	581666,5	2307456,36
1733	581660,62	2307449,48
1734	581656,23	2307444,67
1735	581653,94	2307446,95
1736	581644,54	2307434,13
1737	581646,58	2307432,5
1738	581644,02	2307429,37
1739	581641,88	2307426,52
1740	581640,05	2307424,09
1741	581632,86	2307414,69
1742	581625,47	2307405,08
1743	581622,72	2307401,19
1744	581611,54	2307409,58
1745	581611,53	2307409,58
1746	581608,56	2307405,65
1747	581604,3	2307400
1748	581608,84	2307384,92
1749	581633,61	2307363,24
1750	581618,88	2307347,41
1751	581592,07	2307310,24
1752	581597,75	2307304,33
1753	581591,9	2307296,47
1754	581591,27	2307296,92
1755	581587,61	2307292,7
1756	581582,43	2307297,34
1757	581557,23	2307262,47
1758	581548,71	2307254,24
1759	581528,15	2307221,53
1760	581548,93	2307210,36
1761	581551,83	2307208,93
1762	581555,74	2307206,82
1763	581567,04	2307200,93
1764	581578,7	2307195,44
1765	581616,5	2307174,61
1766	581656,23	2307175,19
1767	581649,63	2307076,07
1768	581658,23	2307071,58
1769	581682,34	2307115,95
1770	581695,03	2307139,29
1771	581704,22	2307139,72
1772	581709,67	2307136,37
1773	581702,37	2307130,12
1774	581714,13	2307122,16
1775	581719,22	2307118,71
1776	581716,39	2307113,64

Изн. № подл.	Подпись и дата	Взам. инв. №

Изм.	Кодуч.	Лист	№ док.	Подпись	Дата	22/72-ППМТ	Лист
							23

1777	581701,22	2307123,08
1778	581695,17	2307112,29
1779	581667,97	2307063,88
1780	581681,31	2307056,67
1781	581684,7	2307063,29
1782	581686,34	2307062,45
1783	581698,09	2307057,23
1784	581701,45	2307055,68
1785	581706,01	2307053,67
1786	581705,96	2307051,15
1787	581706,45	2307048,46
1788	581708,33	2307041,68
1789	581720,39	2306985,01
1790	581719,75	2306980,89
1791	581721,67	2306965,29
1792	581723,31	2306946,6
1793	581726,22	2306926,33
1794	581757,44	2306889,34
1795	581763,13	2306894,47
1796	581801,63	2306862,14
1797	581821,48	2306843,97
1798	581834,81	2306819,77
1799	581847,15	2306807
1800	581851,43	2306802,85
1801	581880,63	2306790,96
1802	581898,63	2306773,24
1803	581942,72	2306816,18
1804	581966,57	2306851,75
1805	581967,9	2306854,18
1806	581970,02	2306857,78
1807	581980,08	2306873,62
1808	581986,91	2306885,67
1809	581988,72	2306889,33
1810	581987,07	2306891,58
1811	582002,08	2306917,1
1812	582007,91	2306914,13
1813	582013,15	2306924,19
1814	582007,5	2306927,19
1815	582016,56	2306944,88
1379	582021,72	2306942,23
1816	582147,32	2307783,63
1817	582153,1	2307795,83
1818	582150,04	2307797,2
1819	582153,09	2307803,26
1820	582155,94	2307809,23
1821	582156,41	2307808,98
1822	582161,87	2307820,32
1823	582176,26	2307849,72
1824	582185,48	2307869,89

1825	582188,1	2307875,4
1826	582190,27	2307879,97
1827	582191,85	2307884,41
1828	582193,34	2307888,41
1829	582194,14	2307890,67
1830	582195,26	2307893,43
1831	582196,54	2307896,52
1832	582200,31	2307906,67
1833	582203,07	2307905,62
1834	582206,29	2307914,8
1835	582203,55	2307915,76
1836	582207,08	2307925,75
1837	582208,79	2307930,9
1838	582210,99	2307929,9
1839	582217,06	2307945,51
1840	582214,38	2307946,51
1841	582214,8	2307947,71
1842	582215,84	2307950,93
1843	582217,09	2307954,27
1844	582220,15	2307963,92
1845	582221,83	2307963,44
1846	582232,48	2307996,48
1847	582241,39	2308043,04
1848	582238,06	2308043,54
1849	582241,77	2308063,89
1850	582244,82	2308063,27
1851	582247,12	2308077,37
1852	582243,73	2308077,82
1853	582244,33	2308081,61
1854	582246,14	2308092,25
1855	582249,5	2308091,76
1856	582254,28	2308120,55
1857	582259,32	2308164,94
1858	582254,27	2308165,33
1859	582254,47	2308167,57
1860	582255,6	2308180,2
1861	582258,39	2308179,91
1862	582260,81	2308214,04
1863	582277,69	2308327,05
1864	582252,49	2308343,02
1865	582231,38	2308323,35
1866	582217,95	2308316,06
1867	582209,5	2308308,62
1868	582202,69	2308302,24
1869	582196,91	2308307
1870	582193,05	2308310,43
1871	582160,73	2308284,68
1872	582148,93	2308270,25
1873	582147,54	2308271,03
1874	582137,1	2308260,22

Изн. № подл.	Подпись и дата	Взам. инв. №	

Изм.	Кодуч.	Лист	№ док.	Подпись	Дата	22/72-ППМТ
------	--------	------	--------	---------	------	------------

1875	582136,24	2308261,4
1876	582133,54	2308259,06
1877	582131,07	2308261,3
1878	582114,09	2308244,74
1879	582116,05	2308242,56
1880	582120,23	2308237,91
1881	582113,5	2308231,49
1882	582111,96	2308232,41
1883	582108,21	2308236,11
1884	582098,04	2308226,26
1885	582096,38	2308227,68
1886	582092,49	2308223,53
1887	582086,94	2308217,64
1888	582086,88	2308217,6
1889	582081,37	2308213,33
1890	582078,43	2308216,37
1891	582052,59	2308200,51
1892	582054,9	2308196,82
1893	582048,39	2308191,23
1894	582041,96	2308185,66
1895	582038,05	2308191,49
1896	582030,61	2308186,79
1897	582035,4	2308179,66
1898	582034,72	2308179,08
1899	582028,4	2308173,77
1900	582024,49	2308170,93
1901	582023,36	2308169,68
1902	582017,16	2308177,18
1903	582009,14	2308170,61
1904	582015,99	2308161,96
1905	582007,48	2308154,58
1906	582004,89	2308152,36
1907	581998,27	2308160,45
1908	581980,87	2308145,04
1909	581970,41	2308135,51
1910	581940,64	2308108,42
1911	581944,85	2308104,03
1912	581929,32	2308088,11
1913	581924,34	2308092,89
1914	581911,38	2308079,74
1915	581917,8	2308074,13
1916	581908,21	2308063,45
1917	581901,4	2308066,57
1918	581888,76	2308051,96
1919	581881,57	2308038,7
1920	581890,9	2308034,05
1921	581889,86	2308031,73
1922	581887,38	2308026,91
1923	581885,33	2308023,08
1924	581876,3	2308027,98

1925	581866,99	2308007,82
1926	581876,34	2308003,77
1927	581870,28	2307991,37
1928	581866,68	2307993,17
1929	581864,82	2307989,18
1930	581859,7	2307977,98
1931	581862,99	2307976,18
1932	581860,3	2307970,38
1933	581860,05	2307969,84
1934	581858,66	2307967,16
1935	581855,74	2307968,7
1936	581850,3	2307956,06
1937	581852,96	2307954,8
1938	581849,45	2307947,26
1939	581848,48	2307945,24
1940	581845,79	2307946,34
1941	581839,99	2307933,13
1942	581842,28	2307932,23
1943	581838,15	2307923,47
1944	581836,39	2307918,9
1945	581834,2	2307920,11
1946	581824,64	2307899,87
1947	581827,38	2307898,43
1948	581818,16	2307876,69
1949	581852,26	2307858,57
1950	581860	2307840,5
1951	581880,6	2307831,37
1952	581894,74	2307825,1
1953	581928,75	2307811,6
1954	581929,55	2307812,79
1955	581933,77	2307819,15
1956	581939,99	2307828,67
1957	581940,64	2307828,31
1958	581956,07	2307849,95
1959	581954,94	2307850,59
1960	581962,97	2307862,59
1961	581964,38	2307861,61
1962	581973,51	2307874,58
1963	581972,01	2307875,55
1964	581979,64	2307886,84
1965	581983,13	2307891,85
1966	581985	2307890,64
1967	582029,1	2307952,36
1968	582036,88	2307946,86
1969	582070,83	2307993,91
1970	582081,72	2308010,38
1971	582088,98	2308005
1972	582086,51	2308001,17
1973	582079,53	2307991,11
1974	582074,32	2307983,77

Инд. № подл.	Подпись и дата	Взам. инв. №

Изм.	Кодуч.	Лист	№ док.	Подпись	Дата	22/72-ППМТ	Лист 25

1975	582073,46	2307984,41
1976	582052,32	2307956,8
1977	582054,47	2307955
1978	582046,74	2307943,03
1979	582039,27	2307932,1
1980	582030,99	2307937,62
1981	582019,18	2307919,11
1982	582027,49	2307913,63
1983	582024,47	2307909,45
1984	582019,16	2307901,76
1985	582018,35	2307902,31
1986	582011,59	2307892,03
1987	582005,12	2307896,6
1988	581995,5	2307882,62
1989	582002,3	2307877,63
1990	581984,25	2307851,21
1991	581976,29	2307857
1992	581961,57	2307834,98
1993	581969,6	2307830,08
1994	581967,86	2307827,43
1995	581958,6	2307814,1
1996	581954,83	2307808,63
1997	581949,8	2307812,1
1998	581934,38	2307789,85
1999	582002,66	2307752,83
2000	582009,66	2307764,14
2001	582009,89	2307764,02
2002	582010,37	2307764,89
2003	582010,19	2307765
2004	582010,4	2307765,34
2005	582020,68	2307760,1
2006	582049,67	2307739,92
2007	582092,63	2307713,79
2008	582105,43	2307707,77
2009	582109,05	2307715,32
2010	582109,34	2307715,88
2011	582111,53	2307720,5
2012	582112,64	2307722,84
2013	582114,96	2307727,47
2014	582119,37	2307736,46
2015	582120,11	2307738,07
2016	582124,57	2307736,21
2017	582129,48	2307746,46
2018	582125,38	2307748,36
2019	582127,2	2307751,92
2020	582132,53	2307763,48
2021	582133,91	2307766,59
2022	582137,91	2307764,65
2023	582142,89	2307775,49
2024	582139,43	2307777,29

2025	582143,82	2307785,49
1816	582147,32	2307783,63
2026	582142,17	2307708,83
2027	582142,42	2307709,8
2028	582141,45	2307710,05
2029	582141,2	2307709,08
2026	582142,17	2307708,83
2030	581890,29	2307816,84
2031	581890,66	2307817,77
2032	581889,73	2307818,14
2033	581889,36	2307817,21
2030	581890,29	2307816,84
2034	581838,49	2307837,9
2035	581838,86	2307838,83
2036	581837,93	2307839,2
2037	581837,56	2307838,27
2034	581838,49	2307837,9
2038	581927,75	2307802,33
2039	581928,13	2307803,25
2040	581927,21	2307803,63
2041	581926,83	2307802,71
2038	581927,75	2307802,33
контур(2)		
2042	581284,58	2305922,28
2043	581292,13	2305944
2044	581296,71	2305956,98
2045	581302,9	2305974,25
2046	581304,67	2305978,98
2047	581314,16	2306005,1
2048	581314,59	2306005,45
2049	581324,62	2306045,76
2050	581334,33	2306086,78
2051	581338,31	2306106,23
2052	581345,9	2306155,22
2053	581354,84	2306153,63
2054	581357,1	2306127,6
2055	581364,9	2306077,31
2056	581365,68	2306074,25
2057	581372,23	2306048,71
2058	581389,51	2305982,21
2059	581397,63	2305984,47
2060	581393,64	2305999,83
2061	581390,39	2305999,34
2062	581386,28	2306014,31
2063	581389,75	2306015,19
2064	581386,62	2306027,64

Изн. № подл.	Подпись и дата	Взам. инв. №	

Изм.	Кодуч.	Лист	№ док.	Подпись	Дата

2065	581382,72	2306026,92
2066	581379,09	2306040,42
2067	581382,37	2306041,49
2068	581378,72	2306055
2069	581375,39	2306054,33
2070	581372,39	2306065,74
2071	581375,93	2306066,68
2072	581373,56	2306076,1
2073	581369,8	2306089,79
2074	581367,83	2306098,47
2075	581363,39	2306131,24
2076	581365,23	2306131,45
2077	581364,14	2306140,22
2078	581363,73	2306145,01
2079	581361,05	2306145,07
2080	581358,94	2306160
2081	581358,69	2306162,3
2082	581362,22	2306162,56
2083	581361,83	2306166,7
2084	581362,5	2306177,76
2085	581350,03	2306179,81
2086	581350,91	2306185,24
2087	581363,13	2306183,31
2088	581364,44	2306191,86
2089	581365,41	2306201,83
2090	581366,19	2306209,58
2091	581372,05	2306209,19
2092	581372,22	2306214,9
2093	581356,02	2306217,08
2094	581357,23	2306225,75
2095	581367,28	2306224,31
2096	581367,74	2306229,19
2097	581368,87	2306240
2098	581359,87	2306241,35
2099	581368,44	2306301,94
2100	581376,49	2306302,01
2101	581376,75	2306317,08
2102	581364,57	2306317,02
2103	581363,76	2306328,47
2104	581376,01	2306334,53
2105	581374,48	2306348,11
2106	581370,26	2306366,06
2107	581361,69	2306364,48
2108	581354,83	2306391,34
2109	581362,08	2306394,49
2110	581356,57	2306406,92
2111	581349,61	2306404,84
2112	581343,85	2306422,12
2113	581350,15	2306424,34
2114	581345,19	2306435,99

2115	581339,76	2306434,53
2116	581335,21	2306450,34
2117	581339,42	2306451,54
2118	581335,92	2306461,31
2119	581332,18	2306460,76
2120	581328,07	2306476,65
2121	581332,92	2306477,62
2122	581330,67	2306490,58
2123	581325,29	2306489,73
2124	581324,16	2306495,32
2125	581322,06	2306516,76
2126	581325,67	2306517,14
2127	581323,56	2306530,98
2128	581320,16	2306530,69
2129	581315,83	2306579,37
2130	581277,67	2306591,03
2131	581277,34	2306658,2
2132	581282,04	2306663,22
2133	581280,87	2306663,5
2134	581280,93	2306663,75
2135	581281,09	2306664,48
2136	581282,85	2306664,1
2137	581304,92	2306687,72
2138	581382,38	2306683,36
2139	581382,33	2306683,63
2140	581382,13	2306684,25
2141	581381,87	2306684,86
2142	581381,56	2306685,44
2143	581381,42	2306685,77
2144	581381,37	2306686
2145	581381,38	2306686,36
2146	581381,4	2306686,48
2147	581384,13	2306693,82
2148	581386,26	2306699,47
2149	581386,88	2306701,1
2150	581387,51	2306702,74
2151	581387,49	2306703,61
2152	581299,06	2306709,68
2153	581266,42	2306673,69
2154	581256,68	2306673,94
2155	581253,68	2306756,15
2156	581251	2306777,65
2157	581250,43	2306781,76
2158	581248,72	2306790,51
2159	581247,23	2306791,73
2160	581243,3	2306837,02
2161	581242,63	2306844,68
2162	581241,88	2306852,31
2163	581229,34	2306851,97
2164	581229,71	2306881,12

Инд. № подл.	Подпись и дата	Взам. инв. №

Изм.	Кодуч.	Лист	№ док.	Подпись	Дата

2165	581238,51	2306881,02
2166	581237,62	2306894,63
2167	581229,59	2306894,88
2168	581230,3	2306916,1
2169	581237,2	2306915,96
2170	581237,31	2306926,73
2171	581243,24	2306926,98
2172	581242,9	2306935,17
2173	581236,36	2306937,64
2174	581236,98	2306973
2175	581237,47	2306982,09
2176	581236	2306991,79
2177	581235,1	2306996,81
2178	581227,92	2306995,86
2179	581223,88	2307010,95
2180	581231,82	2307013,21
2181	581226,9	2307029
2182	581219,26	2307026,93
2183	581208,27	2307070,89
2184	581215,2	2307072,56
2185	581210,36	2307086,08
2186	581204,51	2307084,82
2187	581190,23	2307147,34
2188	581178,99	2307174,97
2189	581182,26	2307176,54
2190	581181,19	2307178,79
2191	581173,15	2307187,76
2192	581143,83	2307218,21
2193	581116,13	2307241,56
2194	581082,04	2307269,03
2195	581052,78	2307298,03
2196	581030,94	2307316,42
2197	581022,43	2307325,73
2198	581019,68	2307328,76
2199	581013,52	2307335,91
2200	581007,38	2307343,04
2201	581002,37	2307348,87
2202	581000,21	2307351,18
2203	580995,87	2307356,9
2204	580992,76	2307360,94
2205	580988,59	2307366,35
2206	580978,59	2307380,12
2207	580972,51	2307388,86
2208	580970,58	2307391,49
2209	580970,37	2307391,63
2210	580967,46	2307395,41
2211	580961,29	2307403,02
2212	580957,61	2307407,41
2213	580954,44	2307411,17
2214	580948,84	2307416,99

2215	580943,83	2307423,36
2216	580938,1	2307418,64
2217	580933,93	2307424,02
2218	580939,42	2307428,85
2219	580930,75	2307438,77
2220	580925,67	2307434,92
2221	580915,08	2307448,8
2222	580920,09	2307452,6
2223	580913,77	2307461,03
2224	580911,1	2307464,49
2225	580909,99	2307465,96
2226	580902,86	2307475,39
2227	580900,73	2307473,86
2228	580895,91	2307480,69
2229	580898,05	2307481,95
2230	580896,11	2307484,69
2231	580890,32	2307493,39
2232	580887,31	2307497,58
2233	580884,68	2307499,45
2234	580877,52	2307510,89
2235	580875,07	2307514,93
2236	580870,59	2307522,66
2237	580870,99	2307522,87
2238	580868,08	2307528,4
2239	580865,37	2307526,83
2240	580867,45	2307520,19
2241	580867,63	2307519,62
2242	580870,47	2307502,88
2243	580874,45	2307497,37
2244	580882,88	2307485,9
2245	580885,37	2307482,56
2246	580885,59	2307482,76
2247	580888,48	2307478,89
2248	580895,17	2307470,06
2249	580904,14	2307458,28
2250	580907,77	2307453,66
2251	580917,11	2307440,25
2252	580926,26	2307427,58
2253	580931,69	2307419,14
2254	580932,21	2307418,49
2255	580942,4	2307406,87
2256	580948,47	2307411,46
2257	580979,77	2307371,75
2258	580974,21	2307366,61
2259	580975,74	2307364,96
2260	580981,4	2307358,82
2261	580985,55	2307362,14
2262	580996,22	2307347,97
2263	580990,94	2307344,17
2264	580997,42	2307336,51

Изн. № подл.	Подпись и дата	Взам. инв. №

Изм.	Кодуч.	Лист	№ док.	Подпись	Дата	22/72-ППМТ	Лист
							28

2365	580664,57	2306523,38
2366	580678,58	2306512,86
2367	580632,18	2306441,45
2368	580619,53	2306449,91
2369	580611,89	2306439,93
2370	580623,85	2306430,41
2371	580595,94	2306390,05
2372	580577,77	2306399,95
2373	580572,12	2306392,53
2374	580565,42	2306384,76
2375	580572,79	2306379,04
2376	580554,71	2306354,27
2377	580545,33	2306342,57
2378	580537,66	2306348,38
2379	580530	2306337,85
2380	580529,31	2306337,88
2381	580525,17	2306332,19
2382	580532,59	2306325,19
2383	580524,5	2306315
2384	580515,2	2306321,23
2385	580506,98	2306310,58
2386	580516,18	2306304,45
2387	580496,74	2306280,96
2388	580485,78	2306265,42
2389	580477,25	2306271,95
2390	580468,68	2306260,82
2391	580477,19	2306254,36
2392	580456,04	2306226,67
2393	580446,03	2306234,47
2394	580437,08	2306222,83
2395	580449,11	2306214,01
2396	580410,81	2306162,6
2397	580399,14	2306171,36
2398	580392,31	2306162,93
2399	580404,5	2306154,68
2400	580395,01	2306141,99
2401	580392,27	2306144,04
2402	580378,92	2306130,03
2403	580370,83	2306136,42
2404	580370,29	2306135,77
2405	580364,01	2306129,99
2406	580368,9	2306126,88
2407	580354,07	2306103,92
2408	580358,37	2306099,7
2409	580339,67	2306079,3
2410	580331,98	2306085,06
2411	580321,47	2306070,19
2412	580328,05	2306065,26
2413	580312,27	2306045,3
2414	580306,78	2306049,48

2415	580301,28	2306041,29
2416	580297,87	2306036,86
2417	580303,57	2306032,59
2418	580291,36	2306016,57
2419	580286,15	2306020,1
2420	580276,57	2306006,71
2421	580283,32	2306002,01
2422	580271,72	2305983,83
2423	580263,98	2305989,41
2424	580255,87	2305978,29
2425	580263,77	2305972,41
2426	580228,19	2305928,05
2427	580203,61	2305897,12
2428	580200,25	2305899,66
2429	580197,66	2305895,6
2430	580187,65	2305881,54
2431	580189,88	2305880
2432	580170,15	2305854,84
2433	580163,45	2305847,92
2434	580158,75	2305850,36
2435	580150,58	2305840,67
2436	580145,76	2305835,25
2437	580138,05	2305828,15
2438	580134,63	2305824,04
2439	580128,45	2305816,71
2440	580134,44	2305811,64
2441	580159,3	2305839,43
2442	580168,87	2305838,05
2443	580188,07	2305862,45
2444	580212,38	2305843,01
2445	580222,77	2305853,4
2446	580197,48	2305874,62
2447	580208,63	2305887,9
2448	580238,54	2305866,49
2449	580250,94	2305883,01
2450	580221,27	2305907,35
2451	580245,04	2305934,3
2452	580261,15	2305921,1
2453	580258,34	2305916,96
2454	580270,88	2305907,65
2455	580279,6	2305918,47
2456	580252,51	2305942,94
2457	580263,58	2305956,47
2458	580291,14	2305933,42
2459	580295,6	2305939,2
2460	580296,18	2305939,94
2461	580298,46	2305938,57
2462	580301,2	2305942,16
2463	580299,46	2305943,48
2464	580314,76	2305963,2

Изн. № подл.	Подпись и дата	Взам. инв. №

Изм.	Кодуч.	Лист	№ док.	Подпись	Дата
------	--------	------	--------	---------	------

2465	580284,57	2305983,96
2466	580306,75	2306018,36
2467	580322,47	2306009,46
2468	580340,28	2305996,77
2469	580347,16	2306005,65
2470	580350,09	2306003,57
2471	580352,61	2306007,18
2472	580316,77	2306031,99
2473	580347,58	2306072,71
2474	580370,17	2306055,82
2475	580366,38	2306049,94
2476	580375,91	2306042,03
2477	580380,49	2306049,15
2478	580384,57	2306054,84
2479	580354,52	2306080,4
2480	580361,64	2306088,66
2481	580391,61	2306065,21
2482	580398,3	2306074,8
2483	580400,26	2306077,48
2484	580370,2	2306100,61
2485	580379,02	2306111,24
2486	580408,29	2306089,28
2487	580415,11	2306099,17
2488	580417,27	2306102,33
2489	580389,68	2306123,11
2490	580403,54	2306141,45
2491	580429,36	2306120,81
2492	580437,97	2306133,48
2493	580414,45	2306153,41
2494	580421,77	2306164,52
2495	580446,24	2306145,49
2496	580461,31	2306165,55
2497	580469,58	2306176,34
2498	580479,46	2306189,37
2499	580473,56	2306194,53
2500	580460,76	2306180,3
2501	580443,54	2306192,87
2502	580474,63	2306234,42
2503	580499,33	2306215,8
2504	580506,21	2306224,8
2505	580481,29	2306244,13
2506	580508,07	2306279,37
2507	580534,38	2306259,86
2508	580539,13	2306266,54
2509	580543,44	2306273,5
2510	580552,52	2306285,68
2511	580554,96	2306289,57
2512	580529,39	2306310,61
2513	580540,11	2306324,96
2514	580566,51	2306305,3

2515	580572,78	2306313,74
2516	580575,53	2306317,47
2517	580551,53	2306337,16
2518	580571,87	2306359,64
2519	580668,67	2306304,07
2520	580668,83	2306304,51
2521	580669,23	2306304,38
2522	580669,78	2306304,2
2523	580669,75	2306304,11
2524	580669,47	2306303,25
2525	580669,27	2306303,3
2526	580664,76	2306295,98
2527	580699,74	2306276,16
2528	580727,06	2306273,14
2529	580750,4	2306258,66
2530	580756,69	2306254,69
2531	580762,14	2306251,53
2532	580754,23	2306236,07
2533	580748,15	2306239,45
2534	580740,97	2306226,39
2535	580747,05	2306223,04
2536	580742,11	2306213,78
2537	580734,02	2306210,86
2538	580726,6	2306206,05
2539	580686,31	2306132,54
2540	580673,08	2306112,34
2541	580662,77	2306120,03
2542	580656,04	2306111,64
2543	580668,12	2306102,99
2544	580644,83	2306068,4
2545	580632,58	2306076,89
2546	580630,05	2306073,7
2547	580623,67	2306065,37
2548	580637,67	2306056,11
2549	580622,94	2306035,02
2550	580606,56	2306046,85
2551	580603,42	2306042,41
2552	580600,24	2306037,33
2553	580599,16	2306035,4
2554	580616,53	2306023,85
2555	580601,51	2306002,28
2556	580586,88	2306012,32
2557	580576,1	2305997,62
2558	580591,72	2305987,62
2559	580578,05	2305968,55
2560	580564,67	2305977,23
2561	580561,08	2305972,06
2562	580557,29	2305967,24
2563	580550,03	2305957,04
2564	580549,4	2305957,55

Взам. инв. №	Подпись и дата	Инв. № подл.	

Изм.	Кодуч.	Лист	№ док.	Подпись	Дата	22/72-ППМТ	Лист

2565	580540,9	2305946,34
2566	580547,75	2305940,87
2567	580556,45	2305952,73
2568	580578,17	2305958,12
2569	580584,76	2305931,93
2570	580573,07	2305910,9
2571	580582,11	2305905,98
2572	580596,69	2305929,52
2573	580607,66	2305947,77
2574	580613,49	2305957,03
2575	580615,45	2305960,33
2576	580619,52	2305967,22
2577	580628,8	2305983,14
2578	580608,67	2305995,98
2579	580621,38	2306015,48
2580	580640,2	2306002,43
2581	580648,27	2306015,95
2582	580629,98	2306028,68
2583	580649,22	2306057,65
2584	580667,4	2306046,23
2585	580674,01	2306058,02
2586	580656,69	2306069,22
2587	580680,05	2306104,73
2588	580697,15	2306092,04
2589	580699,64	2306095,83
2590	580704,49	2306104,04
2591	580686,33	2306115,93
2592	580691,49	2306123,59
2593	580706,46	2306115,48
2594	580711,53	2306124,84
2595	580697,61	2306132,43
2596	580713,92	2306164,22
2597	580728,8	2306155,62
2598	580735,2	2306167,02
2599	580720,14	2306175,48
2600	580730,69	2306195,62
2601	580746,19	2306187,06
2602	580751,88	2306197,36
2603	580755,42	2306195,39
2604	580759,24	2306202,27
2605	580748,42	2306207,69
2606	580759,01	2306228,75
2607	580770,88	2306222,84
2608	580775,89	2306231,79
2609	580763,38	2306238,46
2610	580784,59	2306283,43
2611	580791,84	2306279,88
2612	580804,01	2306304,99
2613	580796,63	2306308,51
2614	580799,56	2306314,98

2615	580807,05	2306311,03
2616	580813,46	2306324,62
2617	580806,11	2306328,87
2618	580815,84	2306347,72
2619	580817	2306350,19
2620	580828,19	2306343,96
2621	580833,14	2306354
2622	580834,72	2306357,18
2623	580824,52	2306362,32
2624	580850,84	2306410,71
2625	580860,75	2306405,32
2626	580867,09	2306418,01
2627	580857,55	2306423,61
2628	580866,05	2306440,17
2629	580875,22	2306435,3
2630	580876,1	2306436,92
2631	580881,06	2306446,28
2632	580881,87	2306448,56
2633	580872,1	2306454,28
2634	580900,58	2306514,01
2635	580930,58	2306538,38
2636	580930,66	2306550,32
2637	580991,92	2306553,08
2638	581070,63	2306578,15
2639	581083,56	2306586,25
2640	581158,56	2306607,33
2641	581157,49	2306632,4
2642	581220,04	2306641,9
2643	581257,64	2306642,89
2644	581257,34	2306615,13
2645	581247,86	2306615,13
2646	581247,66	2306601,84
2647	581237,38	2306598,12
2648	581152,96	2306572,82
2649	581155,9	2306561,59
2650	581162,01	2306565,02
2651	581167,16	2306562,84
2652	581172,31	2306564,43
2653	581171,83	2306567,2
2654	581229,44	2306584,73
2655	581229,71	2306585,37
2656	581230,53	2306585,05
2657	581242,85	2306588,59
2658	581302,28	2306571,96
2659	581306,89	2306570,83
2660	581309,21	2306557,72
2661	581304,75	2306556,58
2662	581306,09	2306549,17
2663	581307,22	2306542,1
2664	581313,65	2306542,5

Изм. № подл.	Подпись и дата	Взам. инв. №	

Изм.	Кодуч.	Лист	№ док.	Подпись	Дата	22/72-ППМТ	Лист 32

2665	581315,55	2306520,11
2666	581317,74	2306503,39
2667	581313,39	2306502,91
2668	581313,6	2306501,96
2669	581314,74	2306493,45
2670	581312,11	2306493,11
2671	581313,12	2306487,07
2672	581314,18	2306482,97
2673	581321,19	2306484,78
2674	581322,81	2306477,52
2675	581316	2306475,92
2676	581318,18	2306467,62
2677	581319,2	2306463,28
2678	581325,76	2306464,66
2679	581330,6	2306445,16
2680	581332,46	2306438,42
2681	581327,23	2306436,6
2682	581330,34	2306428,15
2683	581331,67	2306425,18
2684	581336,19	2306427,15
2685	581355,02	2306371,64
2686	581356,96	2306362,39
2687	581351,37	2306361,28
2688	581355,38	2306345,12
2689	581360,25	2306346,24
2690	581361,32	2306341,28
2691	581357,27	2306334,19
2692	581357,77	2306326,39
2693	581358,58	2306313,97
2694	581358,58	2306308,55
2695	581357,8	2306296,52
2696	581358,15	2306296,49
2697	581358,02	2306295,48
2698	581362,69	2306294,75
2699	581358,85	2306272,09
2700	581354,98	2306272,33
2701	581353,7	2306262,54
2702	581353,24	2306262,53
2703	581353,03	2306260,64
2704	581352,96	2306259,03
2705	581352,79	2306258,82
2706	581352,29	2306254,85
2707	581356,03	2306254,19
2708	581351,74	2306227,86
2709	581346,11	2306228,24
2710	581345,26	2306223,52
2711	581344,18	2306215,05
2712	581348,68	2306214,61
2713	581342,92	2306179,14
2714	581332,7	2306181,06

2715	581331,94	2306175,78
2716	581334,12	2306175,47
2717	581332,45	2306165,23
2718	581340,29	2306163,75
2719	581334,83	2306129,22
2720	581331,61	2306129,93
2721	581327,27	2306108,11
2722	581330,81	2306107,32
2723	581327,81	2306091,45
2724	581323,89	2306092,2
2725	581323,33	2306089,32
2726	581323,67	2306088,46
2727	581321,97	2306080,28
2728	581321,66	2306080,34
2729	581320,65	2306074,86
2730	581324,34	2306074,17
2731	581321,87	2306059,57
2732	581316,98	2306060,58
2733	581313,44	2306042,25
2734	581317,61	2306041,55
2735	581315,15	2306031,79
2736	581311,8	2306033
2737	581306,99	2306019,24
2738	581311,63	2306017,74
2739	581307,93	2306004,83
2740	581301,17	2305986,88
2741	581296	2305989,04
2742	581290,39	2305974,23
2743	581296,47	2305972,21
2744	581285,42	2305943,48
2745	581280,23	2305945,78
2746	581277,3	2305940,49
2747	581271,13	2305927,62
2042	581284,58	2305922,28
2748	580819,22	2306372,27
2749	580810,87	2306376,9
2750	580815,15	2306384,74
2751	580817	2306387,59
2752	580825,25	2306382,94
2753	580838,09	2306406,37
2754	580829,32	2306411,25
2755	580835,55	2306423,18
2756	580844,34	2306418,52
2757	580865,21	2306456,42
2758	580856,04	2306461,86
2759	580863,7	2306475,83
2760	580872,72	2306471,12
2761	580894,9	2306519,55
2762	580921,93	2306540,65

Изн. № подл.	Подпись и дата	Взам. инв. №

Изм.	Кодуч.	Лист	№ док.	Подпись	Дата	22/72-ППМТ	Лист
							33

2763	580921,51	2306583,53
2764	580903,36	2306589,11
2765	580919,73	2306653,84
2766	580922,11	2306653,26
2767	580926,06	2306667,77
2768	580929,63	2306678,69
2769	580934,58	2306682,88
2770	580961,33	2306840,52
2771	580965,41	2306866,81
2772	580915,54	2306869,94
2773	580852,65	2306868,11
2774	580846,29	2306855,25
2775	580855,52	2306850,88
2776	580847,7	2306834,24
2777	580836,86	2306839,28
2778	580821,93	2306805,62
2779	580831,89	2306801,1
2780	580820,62	2306774,95
2781	580819,19	2306771,93
2782	580805,33	2306742,6
2783	580803,46	2306743,6
2784	580797,95	2306728,52
2785	580798,83	2306728,19
2786	580795	2306717,85
2787	580797,14	2306717,16
2788	580795,78	2306713,45
2789	580791,89	2306714,61
2790	580785,78	2306699,58
2791	580790,31	2306697,64
2792	580785,17	2306684,12
2793	580783,99	2306679,29
2794	580778,48	2306681,6
2795	580772,35	2306666,51
2796	580777,75	2306664,35
2797	580773,33	2306653,41
2798	580771,72	2306649,24
2799	580765,87	2306651,52
2800	580761,2	2306639,3
2801	580766,38	2306636,95
2802	580765,22	2306634,35
2803	580765,18	2306634,25
2804	580764,5	2306634,56
2805	580759,02	2306622,44
2806	580754,73	2306624,51
2807	580749,27	2306611,6
2808	580753,29	2306609,97
2809	580751,66	2306606,15
2810	580747,35	2306596,99
2811	580739,52	2306600,24
2812	580735,15	2306591,14

2813	580743,11	2306587,51
2814	580742,04	2306585,68
2815	580736,53	2306573,5
2816	580727,94	2306578,18
2817	580712,27	2306546,31
2818	580722,87	2306540,92
2819	580721,23	2306537,58
2820	580714,03	2306522,99
2821	580701,85	2306529,29
2822	580695,42	2306518,26
2823	580715,24	2306505,21
2824	580712,78	2306500,89
2825	580707,47	2306503,92
2826	580701,09	2306494,25
2827	580686,67	2306503,82
2828	580679,21	2306492,43
2829	580693,61	2306482,65
2830	580685,16	2306469,86
2831	580671,18	2306480,03
2832	580653,46	2306453,15
2833	580668,57	2306444,84
2834	580665,23	2306439,1
2835	580660,32	2306431,63
2836	580645,33	2306441,47
2837	580634,44	2306426,7
2838	580648,79	2306415,78
2839	580647,08	2306413,25
2840	580640,47	2306405,02
2841	580626,74	2306414,92
2842	580619,94	2306406,06
2843	580632,59	2306395,44
2844	580628,75	2306390,59
2845	580625,19	2306385,48
2846	580611,82	2306395,92
2847	580594,54	2306368,42
2848	580603,99	2306357,67
2849	580613,39	2306349,9
2850	580619,67	2306341,5
2851	580633,15	2306333,14
2852	580665,3	2306317,03
2853	580687,37	2306307,12
2854	580684,22	2306299,78
2855	580716,55	2306287,34
2856	580743,9	2306278,33
2857	580769,57	2306267,65
2748	580819,22	2306372,27
2858	581262,48	2306667,91
2859	581262,82	2306668,85
2860	581261,88	2306669,19

Изм. инв. №	Подпись и дата	Изм. № подл.					

Изм.	Кодуч.	Лист	№ док.	Подпись	Дата

3051	581600,54	2306912,97
3052	581597,88	2306914,23
3053	581577,31	2306871,06
3054	581577,15	2306870,79
3055	581577,55	2306870,57
3056	581581,86	2306878,47
3057	581587,84	2306875,21
3058	581589,85	2306879,28
3059	581593,15	2306886,11
3046	581596,17	2306884,61
контур(7)		
3060	581441,23	2307426,49
3061	581436,11	2307446,77
3062	581424,42	2307452,77
3063	581425,06	2307448,2
3064	581425,93	2307440,48
3065	581427,55	2307431,95
3066	581428,62	2307425,66
3067	581429,4	2307430,33
3060	581441,23	2307426,49
контур(8)		
3068	581406,39	2307512,67
3069	581406,75	2307524,74
3070	581406,11	2307522,89
3071	581389,38	2307519,9
3072	581380,52	2307517,62
3073	581380,54	2307517,26
3074	581380,74	2307511,16
3075	581387,14	2307511,61
3076	581390,81	2307511,84
3077	581395,16	2307512,06
3078	581399,39	2307512,29
3068	581406,39	2307512,67
контур(9)		
3079	581498,9	2306698,15

3080	581501,5	2306702,58
3081	581494,3	2306706,94
3082	581500,8	2306718,88
3083	581489,2	2306707,87
3084	581484,1	2306713,14
3085	581480,0	2306706,73
3086	581489,1	2306700,93
3087	581497,9	2306696,04
3079	581498,9	2306698,15
контур(10)		
3088	581264,5	2307561,75
3089	581264,8	2307563,44
3090	581263,2	2307562,85
3088	581264,5	2307561,75
контур(11)		
3091	581449,0	2306686,01
3092	581474,2	2306718,96
3093	581475,9	2306721,68
3094	581467,8	2306730,02
3095	581465,5	2306727,01
3096	581445,0	2306699,65
3097	581426,4	2306700,93
3098	581424,6	2306698,81
3099	581422,1	2306695,69
3100	581419,3	2306692,02
3101	581416,9	2306688,14
3102	581414,8	2306684,08
3103	581414,3	2306683,05
3104	581413,7	2306682,06
3105	581413,3	2306681,61
3106	581434,0	2306680,44
3091	581449,0	2306686,01

1.3. Перечень и сведения о площади образуемых частей земельных участков.

В границах земельных участков предоставленных или принадлежащих гражданам и (или) юридическим лицам проектом предусмотрено образование частей земельных участков.

Данным проектом межевания территории предлагается установить **публичный сервитут** для строительства объекта «Распределительный газопровод в с. Ключки Ребрихинского района Алтайского края».

В соответствии с главой V.7. Земельного Кодекса РФ публичный сервитут устанавливается в следующих целях:

- размещение объектов электросетевого хозяйства, тепловых сетей, водопроводных сетей, сетей водоотведения, линий и сооружений связи, **линейных объектов системы**

Изн. № подл.	Подпись и дата	Взам. инв. №	<p style="text-align: center;">22/72-ППМТ</p>					Лист
			Изм.	Кодуч.	Лист	№док.	Подпись	Дата

газоснабжения, нефтепроводов и нефтепродуктопроводов, их неотъемлемых технологических частей, если указанные объекты являются объектами федерального, регионального или местного значения, либо необходимы для организации электро-, газо-, тепло-, водоснабжения населения и водоотведения, подключения (технологического присоединения) к сетям инженерно-технического обеспечения, либо переносятся в связи с изъятием земельных участков, на которых они ранее располагались, для государственных или муниципальных нужд;

- **складирование строительных и иных материалов,** размещение временных или вспомогательных сооружений (включая ограждения, бытовки, навесы) и (или) строительной техники, которые необходимы для обеспечения строительства, реконструкции, ремонта объектов транспортной инфраструктуры федерального, регионального или местного значения, на срок указанных строительства, реконструкции, ремонта.

Установление публичного сервитута допускается только при условии обоснования необходимости его установления в соответствии с пунктами 2 и 3 статьи 39.41 Земельного кодекса РФ.

Уполномоченные органы государственной власти и органы местного самоуправления вправе принять решение **об установлении публичного сервитута на земельные участки, принадлежащие физическим и юридическим лицам на праве собственности, аренды, постоянного(бессрочного) пользования** и других видах права для использования земельных участков и (или) земель.

Сведения о публичных сервитутах вносятся в Единый государственный реестр недвижимости.

Сведения о земельных участках, частично расположенных в границах зоны планируемого размещения линейного объекта газопровода, в отношении которых предлагается установление публичного сервитута, а также о площади и координатах поворотных точек границ частей земельных участков приведены в таблицах 3,4.

Сведения о координатах поворотных точек границ и площадях образуемых частей земельных участков

Таблица –3

№ п/п	Кадастровый номер земельного участка	Адрес (местоположение) земельного участка	Категория/Разрешенное использование земельного участка	Обозначение характерных точек границы	Координаты, м	
					X	Y
1	2	3	4	5	6	7
22:36:250001:123/чзу1				Площадь части:- 30 кв.м.		
1	22:36:250001:123	" Российская Федерация, Алтайский край, Ребрихинский район, с. Ключки, ул. Степная, № 17-А"	Земли населённых пунктов/ Для ведения личного подсобного хозяйства и строительства	1	582071,85	2306646,04
				2	582071,79	2306646,38
				3	582075,39	2306655,41
				4	582078,77	2306666,01
				5	582077,27	2306666,41
				6	582070,82	2306646,54
22:36:250001:130/чзу1				Площадь части:- 35 кв.м.		
2	22:36:250001:130	Российская Федерация, Алтайский край, район Ребрихинский, с. Ключки, ул. Степная, дом 35	Земли населённых пунктов/ Для ведения личного подсобного хозяйства	1	582110,06	2306974,28
				2	582115,24	2306989,22
				3	582113,55	2306990,19
				4	582107,77	2306975,39
22:36:250001:33/чзу1				Площадь части:- 5 кв.м.		
3	22:36:250001:33	Российская Федерация, Алтайский край, район Ребрихинский, с. Ключки, ул. Степная, дом 41	Земли населённых пунктов/ Для ведения личного подсобного хозяйства	1	582161,04	2307092,63
				2	582164,16	2307099,61
				3	582159,76	2307093,28
22:36:250001:52/чзу1				Площадь части:- 37 кв.м.		
4	22:36:250001:52		Земли населённых пунктов/	1	582263,43	2307285,06

Взам. инв. №	
Подпись и дата	
Инв. № подл.	

	Единое землепользование 22:36:250001:50 22:36:250001:51	край Алтайский, р-н Ребрихинский, с. Ключки, ул. Степная, дом 53	Для ведения личного подсобного хозяйства и строительства	2	582265,25	2307289,61
				3	582266,42	2307292,16
				4	582265,35	2307292,76
				5	582261,94	2307285,95
				6	582254,12	2307289,68
				7	582252,83	2307287,37
				8	582262,52	2307283,04
	22:36:250001:136/чзу1			Площадь части:- 25 кв.м.		
5	22:36:250001:136	Российская Федерация, Алтайский край, район Ребрихинский, с. Ключки, ул. Степная, дом 55	Земли населённых пунктов/ Для ведения личного подсобного хозяйства и строительства	1	582269,31	2307315,38
				2	582272,36	2307321,43
				3	582278,3	2307332,59
				4	582278,01	2307333,79
				5	582263,51	2307307,32
	22:36:250001:226/чзу1			Площадь части:- 20 кв.м.		
6	22:36:250001:226	Российская Федерация, Алтайский край, район Ребрихинский, с. Ключки, ул. Степная, 69	Земли населённых пунктов/ Для ведения личного подсобного хозяйства	1	582421,97	2307600,46
				2	582427,67	2307612,41
				3	582432,73	2307623
				4	582433,09	2307623,86
				5	582432,24	2307624,32
				6	582419,96	2307597,1
	22:36:250001:224/чзу1			Площадь части:- 12 кв.м.		
7	22:36:250001:224	Российская Федерация, Алтайский край, Ребрихинский район, с. Ключки, ул. Степная, № 91	Земли населённых пунктов/ Для ведения личного подсобного хозяйства и строительства	1	582578,06	2307954,2
				2	582581,08	2307961,49
				3	582582,84	2307966,69
				4	582582,26	2307966,95
				5	582577,22	2307954,59
	22:36:250001:32/чзу1			Площадь части:- 36 кв.м.		
8	22:36:250001:32	Российская Федерация, Алтайский край, район Ребрихинский, с. Ключки, ул. Степная, дом 95	Земли населённых пунктов/ Для ведения личного подсобного хозяйства	1	582600,77	2308012,42
				2	582605,06	2308023,17
				3	582607,21	2308027,93
				4	582607,62	2308029,16
				5	582605,7	2308029,95
				6	582598,92	2308013,19
	22:36:250001:150/чзу1			Площадь части:- 20 кв.м.		
9	22:36:250001:150	Российская Федерация, Алтайский край, Ребрихинский район, с. Ключки, ул. Степная, 70	Земли населённых пунктов/ Для ведения личного подсобного хозяйства и строительства	1	582608,91	2308136,77
				2	582611,35	2308146,58
				3	582609,76	2308147,19
				4	582606,8	2308137,59
	22:36:250001:155/чзу1			Площадь части:- 7 кв.м.		
10	22:36:250001:155	Российская Федерация, Алтайский край, район Ребрихинский, с. Ключки, ул. Степная, 52	Земли населённых пунктов/ Для ведения личного подсобного хозяйства	1	582481,34	2307790,64
				2	582491,22	2307813,97
				3	582486,54	2307803,59
				4	582484,54	2307799,19
				5	582481	2307790,79
	22:36:250001:157/чзу1			Площадь части:- 7 кв.м.		
11	22:36:250001:157	Российская Федерация, Алтайский край, район Ребрихинский, с. Ключки, ул. Степная, дом 44	Земли населённых пунктов/ Для ведения личного подсобного хозяйства и строительства	1	582381,47	2307578,1
				2	582387	2307588,97
				3	582386,3	2307589,33
				4	582381,19	2307578,24
	22:36:250001:221/чзу1			Площадь части:- 65 кв.м.		
12	22:36:250001:221	Российская Федерация, Алтайский край, район Ребрихинский, с/с Ключковский, с. Ключки, ул. Новая, дом 2-1	Земли населённых пунктов/ Для ведения личного подсобного хозяйства	1	581988,83	2307179,56
				2	581995,71	2307189,58
				3	581996,3	2307190,45
				4	581993,94	2307191,82
				5	581980,54	2307171,56
				6	581982,95	2307169,9
	22:36:250001:60/чзу1			Площадь части:- 32 кв.м.		
13	22:36:250001:60	Российская Федерация, Алтайский край, район	Земли населённых пунктов/ Для ведения личного подсобного хозяйства	1	581896,32	2307231,07
				2	581891,66	2307234,24
				3	581881,71	2307241,26

Взам. инв. №	
Подпись и дата	
Инв. № подл.	

		Ребрихинский, с. Ключки, ул. Павловская, дом 41-2		4	581878,13	2307243,72
				5	581876,61	2307241,57
				6	581878,03	2307240,53
22:36:250002:106/чзу1				Площадь части:- 12 кв.м.		
14	22:36:50002:106	Российская Федерация, Алтайский край, район Ребрихинский, с. Ключки, ул. Павловская, дом 76	Земли населённых пунктов/ Для ведения личного подсобного хозяйства	1	582449,19	2308611,48
				2	582456,2	2308621,21
				3	582455,61	2308621,67
				4	582448,2	2308612,34
22:36:250002:21/чзу1				Площадь части:- 164 кв.м.		
15	22:36:250002:21	Российская Федерация, Алтайский край, район Ребрихинский, с. Ключки, ул. Павловская, дом 72	Земли населённых пунктов/ Для ведения личного подсобного хозяйства	1	582404,29	2308549,11
				2	582412,41	2308560,44
				3	582403,46	2308567,44
				4	582400,64	2308564,12
				5	582394,73	2308556,57
22:36:250002:177/чзу1				Площадь части:- 43 кв.м.		
16	22:36:250002:177	Российская Федерация, Алтайский край, Ребрихинский район, с. Ключки, ул. Павла Клубкова, № 45	Земли населённых пунктов/ Для ведения личного подсобного хозяйства	1	581946,95	2308101,84
				2	581944,85	2308104,02
				3	581929,34	2308088,09
				4	581929,94	2308087,54
22:36:250002:162/чзу1				Площадь части:- 8 кв.м.		
17	22:36:250002:162	Российская Федерация, Алтайский край, район Ребрихинский, с. Ключки, ул. Молодежная, дом 31-2	Земли населённых пунктов/ Для объектов общественно- делового значения	1	582047,15	2307942,76
				2	582054,98	2307954,58
				3	582054,48	2307954,99
				4	582046,74	2307943,03
22:36:250002:153/чзу1				Площадь части:- 12 кв.м.		
18	22:36:250002:153	Российская Федерация, Алтайский край, район Ребрихинский, с. Ключки, ул. Молодежная, дом 21-1	Земли населённых пунктов/ Для ведения личного подсобного хозяйства и строительства	1	581893,44	2307719,04
				2	581899,48	2307727,7
				3	581898,49	2307728,23
				4	581892,56	2307719,73
22:36:250002:145/чзу1				Площадь части:- 11 кв.м.		
19	22:36:250002:145	Российская Федерация, Алтайский край, район Ребрихинский, с. Ключки, ул. Молодежная, 11-1	Земли населённых пунктов/ Для ведения личного подсобного хозяйства	1	581797,19	2307589,19
				2	581798	2307589,91
				3	581797,27	2307590,67
				4	581789,35	2307583,09
				5	581790,19	2307582,47
				6	581791,09	2307583,46
22:36:250002:169/чзу1				Площадь части:- 18 кв.м.		
20	22:36:250002:169	Российская Федерация, Алтайский край, район Ребрихинский, с. Ключки, ул. Павла Клубкова, дом 13	Земли населённых пунктов/ Для ведения личного подсобного хозяйства и строительства	1	581686,57	2307647,61
				2	581691,46	2307653,51
				3	581690,2	2307654,33
				4	581676,05	2307634,86
22:36:250002:831/чзу1				Площадь части:- 32 кв.м.		
21	22:36:250002:831	Российская Федерация, Алтайский край, Ребрихинский район, с. Ключки, ул. Молодежная, д. 5	Земли населённых пунктов/ Для индивидуального жилищного строительства	1	581683,63	2307472,94
				2	581702,52	2307496,34
				3	581702,84	2307496,69
				4	581701,62	2307497,61
				5	581683,19	2307473,36
22:36:250002:83/чзу1				Площадь части:- 24 кв.м.		
22	22:36:250002:83	Российская Федерация, Алтайский край, Ребрихинский район, с. Ключки, пер. Строительный, 5	Земли населённых пунктов/ Для ведения личного подсобного хозяйства и строительства	1	581454,83	2307740,12
				2	581463,83	2307750,87
				3	581470,25	2307758,51
				4	581470,65	2307758,95
				5	581470,07	2307759,35
				6	581450,13	2307735,91
				7	581450,78	2307735,51
22:36:250002:82/чзу1				Площадь части:- 27 кв.м.		
23	22:36:250002:82	Российская Федерация, Алтайский край, район Ребрихинский, с. Ключки,	Земли населённых пунктов/ Для ведения личного подсобного хозяйства и	1	581442,72	2307726,4
				2	581450,75	2307735,47
				3	581450,13	2307735,91
Изм.	Кодуч.	Лист	№ док.	Подпись	Дата	
22/72-ППМТ						Лист
						40

Взам. инв. №

Подпись и дата

Инв. № подл.

		пер. Строительный, дом 3	строительства	4	581429,73	2307713,47
				5	581430,43	2307712,82
22:36:250002:12/чзу1				Площадь части:- 20 кв.м.		
24	22:36:250002:12	Российская Федерация, Алтайский край, район Ребрихинский, с. Ключки, пер. Строительный, дом 1	Земли населённых пунктов/ Для строительства индивидуального жилого дома	1	581447,3	2307646,84
				2	581447,95	2307653,06
				3	581446,58	2307649,34
				4	581434,17	2307653,27
				5	581434,09	2307652,88
22:36:250002:76/чзу1				Площадь части:- 8 кв.м.		
25	22:36:250002:76	Российская Федерация, Алтайский край, Ребрихинский район, с. Ключки, ул. Лебяженская, 9	Земли населённых пунктов/ Для ведения личного подсобного хозяйства и строительства	1	581403,63	2307583,63
				2	581410,84	2307592,35
				3	581409,89	2307593,05
				4	581403,49	2307583,74
22:36:250002:92/чзу1				Площадь части:- 8 кв.м.		
26	22:36:250002:92	Российская Федерация, Алтайский край, район Ребрихинский, с. Ключки, пер. Строительный, дом 2	Земли населённых пунктов/ Для ведения личного подсобного хозяйства и строительства	1	581395,48	2307705,53
				2	581387,38	2307698,83
				3	581387,87	2307698,2
				4	581398,18	2307707,26
				5	581397,88	2307707,69
22:36:250002:29/чзу1				Площадь части:- 42 кв.м.		
27	22:36:250002:29	Российская Федерация, Алтайский край, Ребрихинский район, с. Ключки, ул. Лебяженская, дом 38	Земли населённых пунктов/ Для ведения личного подсобного хозяйства	1	581316,26	2307661,54
				2	581318,93	2307664,38
				3	581310,02	2307675,55
				4	581308,78	2307675,02
				5	581313,53	2307665,67
				6	581314,26	2307663,95
22:36:250002:58/чзу1				Площадь части:- 26 кв.м.		
28	22:36:25002:58	Российская Федерация, Алтайский край, район Ребрихинский, с. Ключки, ул. Лебяженская, дом 51	Земли населённых пунктов/ Для ведения личного подсобного хозяйства и строительства	1	581079,54	2308155,47
				2	581072,67	2308172,04
				3	581071,82	2308172,29
				4	581077,46	2308154,74
22:36:250002:24/чзу1				Площадь части:- 19 кв.м.		
29	22:63:250002:24	Российская Федерация, Алтайский край, Ребрихинский район, с. Ключки, ул. Лебяженская, 61	Земли населённых пунктов/ Для ведения личного подсобного хозяйства и строительства	1	581025,62	2308324,15
				2	581024,27	2308336,37
				3	581023,72	2308341,63
				4	581022,31	2308351,19
				5	581021,68	2308354,73
				6	581020,58	2308354,78
				7	581023	2308341,43
22:36:250002:838/чзу1				Площадь части:- 11 кв.м.		
30	22:36:250002:838	Россия, Алтайский край, Ребрихинский район, с. Ключки, ул. Лебяженская, 32	Земли населённых пунктов/ Для ведения личного подсобного хозяйства и строительства	1	581369,29	2307592,83
				2	581369,99	2307593,6
				3	581362,57	2307601,28
				4	581362,57	2307601,28
				5	581361,86	2307600,66
22:36:250002:221/чзу1				Площадь части:- 104 кв.м.		
31	22:36:250002:221	Российская Федерация, Алтайский край, район Ребрихинский, с. Ключки, ул. Лебяженская, дом 16	Земли населённых пунктов/ Для ведения личного подсобного хозяйства и строительства	1	581568,38	2307273,3
				2	581584,98	2307295,03
				3	581582,43	2307297,34
				4	581557,31	2307262,55
22:36:250003:151/чзу1				Площадь части:- 7 кв.м.		
32	22:36:250003:151	Российская Федерация, Алтайский край, район Ребрихинский, с. Ключки, ул. 1-я Набережная, дом 26- а	Земли населённых пунктов/ Для ведения личного подсобного хозяйства	1	581382,92	2306041,68
				2	581379,14	2306055,08
				3	581378,74	2306055
				4	581382,39	2306041,5
22:36:250003:28/чзу1				Площадь части:- 4 кв.м.		
33	22:36:250003:28	Российская Федерация, Алтайский край, Ребрихинский район, с.	Земли населённых пунктов/ Для ведения личного подсобного хозяйства и	1	581321,97	2306080,28
				2	581323,67	2306088,46
				3	581323,32	2306089,29
Изм.	Кодуч.	Лист	№ док.	Подпись	Дата	
22/72-ППМТ						Лист
						41

		Клочки, ул. 1-я Набережная, № 27	строительства	4	581323,16	2306088,43
				5	581321,82	2306081,21
				6	581321,66	2306080,36
22:36:250003:11/чзу1				Площадь части:- 21 кв.м.		
34	22:36:250003:11	Российская Федерация, Алтайский край, район Ребрихинский, с. Клочки, ул. 2-я Набережная, дом 8	Земли населённых пунктов/ Для ведения личного подсобного хозяйства	1	581188,56	2307055,68
				2	581185,18	2307067,4
				3	581182,57	2307066,38
				4	581187,91	2307055,45
22:36:250003:69/чзу1				Площадь части:- 13 кв.м.		
35	22:36:250003:69	Российская Федерация, Алтайский край, район Ребрихинский, с. Клочки, ул. Ребрихинская, 18	Земли населённых пунктов/ Для ведения личного подсобного хозяйства	1	580820,83	2306775,4
				2	580832,78	2306800,7
				3	580831,91	2306801,09
22:36:250003:8/чзу1				Площадь части:- 7 кв.м.		
36	22:36:250003:8	Российская Федерация, Алтайский край, район Ребрихинский, с. Клочки, ул. Ребрихинская, 28	Земли населённых пунктов/ Для ведения личного подсобного хозяйства и строительства	1	580759,02	2306622,44
				2	580762,45	2306628,23
				3	580765,15	2306634,24
				4	580764,5	2306634,56
22:36:250003:101/чзу1				Площадь части:- 206 кв.м.		
37	22:36:250003:101	Российская Федерация, Алтайский край, район Ребрихинский, с. Клочки, ул. Ребрихинская, дом 39	Земли населённых пунктов/ Для ведения личного подсобного хозяйства и строительства	1	580378,92	2306130,03
				2	580392,23	2306144,06
				3	580383	2306150,97
				4	580376,75	2306143,15
22:36:250003:100/чзу1				Площадь части:- 218 кв.м.		
38	22:36:250003:100	Российская Федерация, Алтайский край, район Ребрихинский, с. Клочки, ул. Ребрихинская, дом 41	Земли населённых пунктов/ Для ведения личного подсобного хозяйства	1	580354,05	2306103,94
				2	580368,9	2306126,88
				3	580364	2306129,98
				4	580355,67	2306122,3
				5	580347,15	2306110,79
22:36:250003:105/чзу1				Площадь части:- 4 кв.м.		
39	22:36:250003:105	Российская Федерация, Алтайский край, район Ребрихинский, с. Клочки, ул. Ребрихинская, дом 27	Земли населённых пунктов/ Для ведения личного подсобного хозяйства и строительства	1	580530	2306337,85
				2	580537,63	2306348,4
				3	580529,58	2306338,24
				4	580529,33	2306337,91
22:36:250003:44/чзу1				Площадь части:- 11 кв.м.		
40	22:36:250003:44	Российская Федерация, Алтайский край, Ребрихинский район, с. Клочки, ул. Полевая, 22	Земли населённых пунктов/ Для ведения личного подсобного хозяйства и строительства	1	580755,22	2306195,03
				2	580755,41	2306195,37
				3	580751,88	2306197,36
				4	580746,21	2306187,05
				5	580746,91	2306186,66
				6	580752,5	2306196,65
22:36:250001:163/чзу1				Площадь части:- 6 кв.м.		
41	22:36:250001:163	Российская Федерация, Алтайский край, Ребрихинский район, с. Клочки, ул. Степная, 22	Земли населённых пунктов/ Для ведения личного подсобного хозяйства и строительства	1	582032,69	2306939,59
				2	582038,43	2306952,75
				3	582038,16	2306952,88
				4	582032,23	2306939,8
22:36:250001:369/чзу1				Площадь части:- 44 кв.м.		
42	22:36:250001:369	Российская Федерация, Алтайский край, Ребрихинский район, с. Клочки, участок расположен в 140 м по направлению на север от жилого дома по ул. Степная, дом 37	Земли населённых пунктов/ Межпоселковый газопровод высокого давления от с. Ребриха до с. Клочки Ребрихинского района Алтайского края	1	582290,42	2306961,08
				2	582294,78	2306969,34
				3	582290,56	2306971,11
				4	582285,86	2306962,45
22:36:250002:85/чзу1				Площадь части:- 25 кв.м.		
43	22:36:250002:85	Российская Федерация, Алтайский край, Ребрихинский район, с. Клочки, пер. Строительный, 11	Земли населённых пунктов/ Для ведения личного подсобного хозяйства	1	581749,01	2307936,55
				2	581762,28	2307947,66
				3	581721,73	2307916,18
				4	581722,1	2307915,85
22:36:250003:31/чзу1				Площадь части:- 5 кв.м.		
Изм. Кодуч. Лист № док. Подпись Дата						Лист
22/72-ППМТ						42

Взам. инв. №

Подпись и дата

Инв. № подл.

44	22:36:250003:31	Российская Федерация, Алтайский край, район Ребрихинский, с. Ключки, ул. 1-я Набережная, дом 17	Земли населённых пунктов/ Для ведения личного подсобного хозяйства	1	581353,7	2306262,54
				2	581354,96	2306272,33
				3	581354,47	2306272,36
				4	581353,24	2306262,55
				1	619004,54	3191872,77

В границах зоны планируемого размещения объекта «Распределительный газопровод в с. Ключки Ребрихинского района Алтайского края» частично расположены земельные участки, сведения, о местоположении границ которых содержащиеся в Едином государственном реестре недвижимости на момент подготовки проекта **не соответствуют фактическому их местоположению на местности.**

Согласно сведениям ЕГРН указанные земельные участки частично расположены на землях общего пользования в границах улиц и проездов, по которым проходит ось газопровода планируемого к размещению. Таким образом, **фактически границы зоны действия публичного сервитута для использования земель** в целях размещения линейного объекта в границах зоны планируемого размещения накладываются на земельные участки прошедшие государственный кадастровый учет, и в сведениях ЕГРН о которых содержится реестровая ошибка. В связи с этим в границах указанных земельных участков сформированы части земельных участков. Сведения об указанных земельных участках, а также о координатах поворотных точек границ и площадях частей приведены в таблице 4

Сведения о координатах поворотных точек границ и площадях образуемых частей земельных участков, в местоположении границ которых содержится реестровая ошибка.

Таблица – 4

1	2	3	4	5	Координаты, м	
					X	Y
1	2	3	4	5	6	7
22:36:250001:13						
1	Российская Федерация, Алтайский край, район Ребрихинский, с. Ключки, ул. Павловская, дом 46	Земли населённых пунктов/ Для ведения личного подсобного хозяйства	:13/чзу1 819 кв. м	1	581720,39	2306985,11
				2	581722,07	2306995,86
				3	581726,7	2307007,74
				4	581728,52	2307012,82
				5	581733,06	2307025,13
				6	581727,45	2307033,02
				7	581722,49	2307046,43
				8	581712,9	2307050,5
				9	581708,88	2307052,4
				10	581706,04	2307053,64
				11	581705,96	2307051,15
				12	581706,45	2307048,46
				13	581708,33	2307041,68
22:36:250001:20						
2	Российская Федерация, Алтайский край, район Ребрихинский, с. Ключки, ул. Павловская, дом 16	Земли населённых пунктов/ Для ведения личного подсобного хозяйства	:20/чзу1 120 кв.м	1	582035,57	2307541,85
				2	582045,66	2307566,77
				3	582047,5	2307569,48
				4	582049,61	2307575,7
				5	582046,8	2307576,95
				6	582032,36	2307543,46
22:36:250001:23						

Взам. инв. №	
Подпись и дата	
Инв. № подл.	

3	Российская Федерация, Алтайский край, район Ребрихинский, с. Клочки, ул. Степная, дом 27	Земли населённых пунктов/ Для ведения личного подсобного хозяйства	:23/чзу1 131 кв.м	1	582108,71	2306838,49
				2	582109,78	2306846,23
				3	582109,78	2306846,64
				4	582110,6	2306852,08
				5	582105,2	2306852,67
				6	582095,02	2306831,3
				7	782099,13	2306829,35
				8	618550,96	3191913,55
22:36:250001:36						
4	Российская Федерация, Алтайский край, район Ребрихинский, с. Клочки, ул. Павловская, дом 5	Земли населённых пунктов/ Для ведения личного подсобного хозяйства	:36/чзу1 237 кв.м	1	581518,34	2306749,39
				2	581527,74	2306765,15
				3	581525,14	2306768,23
				4	581525,87	2306768,92
				5	581521,74	2306773,22
				6	581511,89	2306756,48
				7	581508,2	2306750,71
				8	581515,46	2306743,9
				9	581516,21	2306745,23
			:36/чзу2 39 кв.м	1	581499,59	2306758,83
				2	581508,49	2306774,61
				3	581496,33	2306761,82
			22:36:250001:42			
5	Российская Федерация, Алтайский край, район Ребрихинский, с. Клочки, ул. Павловская, дом 77	Земли населённых пунктов/ Для ведения личного подсобного хозяйства	:42/чзу1 104 кв.м	1	582164,64	2307730,25
				2	582169,37	2307739,57
				3	582160,41	2307743,97
				4	582155,93	2307733,9
22:36:250001:46						
6	Российская Федерация, Алтайский край, район Первомайский, с. Боровиха, ул. 2-я Заводская, дом 10	Земли населённых пунктов/ Для ведения личного подсобного хозяйства	:46/чзу1 444 кв.м	1	618245,81	3192478,81
				2	618236,43	3192481,91
				3	618230,32	3192480,34
				4	618230,29	3192479,18
				5	618228,48	3192478,74
				6	618227,95	3192431,85
				7	618225,89	3192420,35
				8	618231,22	3192421,56
				9	618232,96	3192431,48
				10	618234,20	3192476,01
			:46/чзу2 401 кв.м	1	581475,95	2306721,68
				2	581499,55	2306758,76
				3	581496,33	2306761,82
				4	581475,08	2306742,17
				5	581467,91	2306730,04
				6	581467,88	2306730,02
22:36:250001:47						
7	Российская Федерация, Алтайский край, район Ребрихинский, с. Клочки, ул. Новая, дом 12-1	Земли населённых пунктов/ Для ведения личного подсобного хозяйства	:47/чзу1 89 кв.м	1	582116,45	2307369,9
				2	582127,51	2307386,55
				3	582126,13	2307387,45
				4	582123,61	2307389,07
				5	582112,97	2307372,49
22:36:250001:48						
8	Российская Федерация, Алтайский край, район Ребрихинский, с. Клочки, ул. Новая, дом 10-2	Земли населённых пунктов/ Для ведения личного подсобного хозяйства	:48/чзу1 159 кв.м	1	582110,13	2307351,74
				2	582118,29	2307363,92
				3	582116,31	2307369,69
				4	582116,43	2307369,88
				5	582112,97	2307372,49
				6	582102,7	2307356,5
				7	582105,22	2307354,88
22:36:250001:56						
9	Российская Федерация,	Земли населённых пунктов/ Для ведения личного		1	582378,94	2307519,38
				2	582384,81	2307530,14
22/72-ППМТ						
Изм.	Кодуч.	Лист	№ док.	Подпись	Дата	Лист
						44

Взам. инв. №

Подпись и дата

Инв. № подл.

Лист

44

	Алтайский край, район Ребрихинский, с. Ключки, ул. Степная, дом 65	подсобного хозяйства и строительства	:56/чзу1 191 кв.м	3	582389	2307538,02
				4	582380,5	2307541,73
				5	582370,95	2307523,73
				6	582372,78	2307522,74

22:36:250001:58

10	Российская Федерация, Алтайский край, район Ребрихинский, с. Ключки, ул. Павловская, дом 19	Земли населённых пунктов/ Для ведения личного подсобного хозяйства	:58/чзу1 353 кв.м	1	581607,03	2306913,28
				2	581616,9	2306934,38
				3	581618,98	2306933,61
				4	581619,8	2306935,37
				5	581621,18	2306938,92
				6	581613,35	2306942,82
				7	581609,41	2306934,82
				8	581604,87	2306936,98
				9	581595,74	2306920,17
				10	581599,77	2306918,12
				11	581597,89	2306914,25
				12	581600,54	2306912,97
				13	581605,24	2306910,23

22:36:250001:64

11	Российская Федерация, Алтайский край, район Ребрихинский, с. Ключки, ул. Павловская, 7	Земли населённых пунктов/ Для ведения личного подсобного хозяйства	:64/чзу1 397 кв.м	1	581527,78	2306765,19
				2	581543,59	2306791,69
				3	581545,5	2306790,49
				4	581550,51	2306798,98
				5	581544,29	2306804,69
				6	581541,4	2306806,54
				7	581521,79	2306773,28
				8	581525,87	2306768,92
				9	581525,14	2306768,23

22:36:250001:67

12	Российская Федерация, Алтайский край, район Ребрихинский, с. Ключки, ул. Павловская, дом 13	Земли населённых пунктов/ Для ведения личного подсобного хозяйства	:67/чзу1 149 кв.м	1	581578,91	2306857,13
				2	581587,82	2306875,19
				3	581581,86	2306878,47
				4	581577,55	2306870,57
				5	581577,14	2306870,77
				6	581571,94	2306861,18
				7	581572,86	2306860,65
				1	581578,91	2306857,13

22:36:250001:76

13	Российская Федерация, Алтайский край, район Ребрихинский, с. Ключки, ул. Павловская, 35	Земли населённых пунктов/ Для ведения личного подсобного хозяйства	:76/чзу1 179 кв.м	1	581719,23	2307118,75
				2	581724,09	2307127,48
				3	581709,67	2307136,33
				4	581702,37	2307130,12
				5	581714,13	2307122,16

22:36:250001:88

14	Российская Федерация, Алтайский край, Ребрихинский район, с. Ключки, ул. Павловская, 75	Земли населённых пунктов/ Для ведения личного подсобного хозяйства и строительства	:88/чзу1 119 кв.м	1	582155,99	2307714,45
				2	582162,29	2307725,63
				3	582164,63	2307730,23
				4	582160,62	2307731,93
				5	582155,36	2307715,52
				6	582150,67	2307717,49
				7	582146,09	2307703,18
				8	582149,01	2307701,63

22:36:250001:207

15	Российская Федерация, Алтайский край, район Ребрихинский, с. Ключки, ул. Новая, дом 24-1	Земли населённых пунктов/ Для ведения личного подсобного хозяйства	:207/чзу1 58 кв.м	1	582282,19	2307630,11
				2	582290,09	2307647,39
				3	582292,36	2307651,96
				4	582291,24	2307652,64
				5	582279,13	2307632,26

22:36:250001:239

Изм.	Кодуч.	Лист	№ док.	Подпись	Дата	Изм. № инв.	№	Взам. инв. №	Подпись и дата	Изм. № подл.

			1420 кв.м	9	581415,54	2307540,04
				10	581408,75	2307530,47
				11	581406,76	2307524,77
				12	581406,41	2307512,67
				13	581414,74	2307513,22
				14	581419,98	2307485,98
				15	581422,75	2307465,17
				16	581424,42	2307452,8

22:36:250002:140

24	Российская Федерация, Алтайский край, район Ребрихинский, с. Клочки, пер. Речной, 4	Земли населённых пунктов/ Для ведения личного подсобного хозяйства	:140/чзу1 526 кв.м	1	581445,37	2307341,82
				2	581444,56	2307351,03
				3	581449,28	2307351,16
				4	581449,76	2307360,36
				5	581450,44	2307370,49
				6	581450,57	2307371,88
				7	581430,6	2307373,68
				8	581428,35	2307373,27
				9	581429,73	2307358,5
				10	581431,52	2307358,76
				11	581433,92	2307342,2
				12	581444,93	2307343,77

22:36:250002:141

25	Российская Федерация, Алтайский край, район Ребрихинский, с. Клочки, пер. Речной, дом 2	Земли населённых пунктов/ Для ведения личного подсобного хозяйства	:141/чзу1 823 кв.м	1	581450,58	2307371,93
				2	581451,77	2307384,73
				3	581441,22	2307426,48
				4	581429,4	2307430,33
				5	581428,63	2307425,6
				6	581428,82	2307424,52
				7	581430,46	2307414,38
				8	581432,63	2307400,91
				9	581433,51	2307395,22
				10	581434,88	2307387,14
				11	581435,57	2307382,8
				12	581436,67	2307374,78
				13	581430,65	2307373,69

22:36:250001:160

26	Российская Федерация, Алтайский край, Ребрихинский район, с. Клочки, ул. Степная, 32	Земли населённых пунктов/ Для ведения личного подсобного хозяйства	:160/чзу1 77 кв.м	1	582078,07	2307060,97
				2	582077,37	2307061,84
				3	582084,97	2307073,58
				4	582080,99	2307075,94
				5	582074,7	2307061,48
				6	582071,36	2307053,64
				7	582073,31	2307052,58

22:36:250002:81

27	Российская Федерация, Алтайский край, район Ребрихинский, с. Клочки, пер. Речной, дом 7	Земли населённых пунктов/ Для ведения личного подсобного хозяйства и строительства	:81/чзу1 525 кв.м	1	581440,39	2307243,39
				2	581450,44	2307265,5
				3	581452,68	2307281,64
				4	581451,43	2307297,89
				5	581448,09	2307298
				6	581447,32	2307296,39
				7	581446,29	2307296,52
				8	581445,99	2307295,3
				9	581444,45	2307295,46
				10	581444,56	2307295,03
				11	581444,45	2307294,46
				12	581443,98	2307290,73
				13	581441,51	2307276,4
				14	581439,74	2307265,85
				15	581437,98	2307261,59

Взам. инв. №	
Подпись и дата	
Инв. № подл.	

Изм.	Кодуч.	Лист	№ док.	Подпись	Дата

				16	581433,34	2307250,1			
				17	581430,33	2307244,34			
22:36:250002:180									
28	Российская Федерация, Алтайский край, Ребрихинский район, с. Клочки, ул. Павла Клубкова, 55	Земли населённых пунктов/ Для ведения личного подсобного хозяйства	:180/чзу1 77 кв.м	1	582158,32	2308272,42			
				2	582166,34	2308279,83			
				3	582160,73	2308284,68			
				3	582148,93	2308270,25			
				5	582155,3	2308275,54			
			:180/чзу2 74 кв.м	1	582150,05	2308264,99			
				2	582146,84	2308268,67			
				3	582148,93	2308270,25			
				4	582147,54	2308271,03			
				5	582137,11	2308260,21			
				6	582140,77	2308256,71			
				7	582141,23	2308256,97			
			22:36:250002:183						
			29	Российская Федерация, Алтайский край, район Ребрихинский, с. Клочки, ул. Павла Клубкова, дом 57	Земли населённых пунктов/ Для ведения личного подсобного хозяйства	:183/чзу1 170 кв.м	1	582183,9	2308298,25
2	582196,64	2308307,22							
3	582193,05	2308310,43							
4	582160,73	2308284,68							
5	582166,36	2308279,85							
6	582167,6	2308281,01							
7	582165,22	2308283,53							
22:36:250002:817									
30	Российская Федерация, Алтайский край, Ребрихинский район, с. Клочки, ул. Павла Клубкова, 53 А	Земли населённых пунктов/ Для жилищного строительства	:817/чзу1 59 кв.м	1	582115,17	2308243,55			
				2	582133,52	2308259,05			
				3	582131,07	2308261,3			
				4	582114,09	2308244,74			
22:36:250002:859									
31	Российская Федерация, Алтайский край, Ребрихинский муниципальный район, сельское поселение Клочковский сельсовет, село Клочки, улица Лебяженская, 69	Земли населённых пунктов/ Для ведения личного подсобного хозяйства и строительства	:859/чзу1 51 кв.м	1	581022,73	2308585,81			
				2	581019,52	2308589,65			
				3	581013,4	2308597,38			
				4	581017,45	2308581,22			
22:36:250002:860									
32	Российская Федерация, Алтайский край, Ребрихинский муниципальный район, сельское поселение Клочковский сельсовет, село Клочки, улица Лебяженская, 69А	Земли населённых пунктов/ Для ведения личного подсобного хозяйства и строительства	:860/чзу1 361 кв.м	1	581024,89	2308544,95			
				2	581032,53	2308554,97			
				3	581032,32	2308563,52			
				4	581029,86	2308577,22			
				5	581022,73	2308585,81			
				6	581017,48	2308581,17			
				7	581020,78	2308567,84			
				8	581021,85	2308559,63			
				9	581023,36	2308547,99			
				10	581022,83	2308543,61			
22:36:250002:861									
33	Российская Федерация, Алтайский край, Ребрихинский муниципальный район, сельское поселение Клочковский сельсовет, село Клочки, улица Лебяженская, 69Б	Земли населённых пунктов/ Для ведения личного подсобного хозяйства и строительства	:861/чзу1 81 кв.м	1	581032,2	2308537,15			
				2	581032,72	2308548,49			
				3	581032,55	2308554,9			
				4	581024,89	2308544,95			
				5	581029,52	2308536,63			
				6	581029,61	2308537,05			
22:36:250001:125									
34	Российская Федерация, Алтайский край, район	Земли населённых пунктов/ Для ведения личного		1	582102,29	2306765,52			
				2	582106,01	2306777,23			

Изм.	Кодуч.	Лист	№ док.	Подпись	Дата	Изм. № подл.	Взам. инв. №	Подпись и дата

	Ребрихинский, с. Клочки, ул. Степная, дом 23	подсобного хозяйства	:125/чзу1 330 кв.м	3	582092,52	2306781,66				
				4	582093,55	2306787,54				
				5	582092,75	2306785,61				
				6	582086,18	2306770,37				
				7	582083,64	2306771,5				
				8	582080,55	2306764,33				
				9	582082,66	2306763,3				
				10	582081,08	2306758,87				
				11	582088,35	2306755,13				
				12	582091,01	2306766,79				
				22:36:250001:128						
				35	Российская Федерация, Алтайский край, район Ребрихинский, с. Клочки, ул. Степная, дом 31	Земли населённых пунктов/ Для ведения личного подсобного хозяйства	:128/чзу1 80 кв.м	1	582095,9	2306895,85
2	582093,8	2306902,79								
3	582094,88	2306906,12								
4	582096,39	2306917,32								
6	582093,47	2306918,31								
7	582089,57	2306902,92								
:128/чзу2 42 кв.м	8	582093,03	2306896,96							
	1	582101,57	2306920,35							
	2	582102,81	2306926,87							
	3	582098,82	2306928,8							
	4	582101,93	2306940,19							
	5	582095,9	2306925,63							
6	582100,05	2306922,94								

1.4. Сведения о границах территории, в отношении которой разработан проект межевания.

Граница территории, на которую разработан проект межевания, совпадает с границей зоны планируемого размещения линейного объекта. Перечень координат характерных точек границы зоны планируемого размещения объекта приведены в Разделе 2 «Положение о размещении линейных объектов».

1.5. Красные линии.

В соответствии с п.11-12 ст.1 Градостроительного кодекса Российской Федерации красные линии - линии, которые обозначают границы территорий общего пользования и подлежат установлению, изменению или отмене в документации по планировке территории.

Проект красных линий разрабатывается, согласовывается и утверждается, как правило, в составе градостроительной документации, выполняемой на территорию поселения или части поселения в масштабе 1:2000 (генерального плана поселения, совмещенного с проектом детальной планировки, проекта детальной планировки), и является утверждаемой ее частью, а также на основе проектов планировки и застройки микрорайонов, площадей, улиц и других градостроительных объектов, выполняемых в масштабе 1:500, 1:1000 и 1:2000 (РДС 30-201-98 "Инструкция о порядке проектирования и установления красных линий в городах и других поселениях Российской Федерации").

Планировочными элементами для установления красных линий являются участки территории, ограниченные магистральными улицами, техногенными или природными преградами (овраги, реки, железные дороги) и отличающиеся единством планировочной структуры.

Границами территории проектирования является зона планируемого размещения объекта «Распределительный газопровод в с. Клочки Ребрихинского района Алтайского

Взам. инв. №	
Подпись и дата	
Инв. № подл.	

							22/72-ППМТ	Лист
Изм.	Кодуч.	Лист	№ док.	Подпись	Дата			49

края», определенная в проекте планировки территории, в границах которой установление красных линий не требуется.

1.6. Заключение.

Проект межевания выполнен с учетом сохранения границ ранее образованных земельных участков, прошедших государственный кадастровый учет.

Мероприятий по переводу земель в другую категорию не требуется.

Мероприятий по изъятию земельных участков для государственных или муниципальных нужд не требуется, проектом не предусмотрено.

В границах территории, на которую разрабатывается проект межевания, объекты культурного наследия, включенные в Единый государственный реестр объектов культурного наследия народов Российской Федерации отсутствуют, а также отсутствуют выявленные объекты культурного наследия и объекты, обладающие признаками объекта культурного наследия (в том числе археологического).

Образование земельных участков проектом не предусмотрено, так как для использования земельных участков и земель в целях размещения линейного объекта «Распределительный газопровод в с. Ключки Ребрихинского района Алтайского края» проектом предусмотрено установление публичного сервитута в порядке, предусмотренном главой V.7. Земельного кодекса РФ «Установление публичного сервитута в отдельных целях».

Размещение линейного объекта «Распределительный газопровод в с. Ключки Ребрихинского района Алтайского края» предусмотрено:

- на землях, государственная собственность, на которые не разграничена, устанавливается публичный сервитут, в границах зоны планируемого размещения линейного объекта, установленной в проекте по внесению изменений в проект планировки объекта «Распределительный газопровод в с. Ключки Ребрихинского района Алтайского края» общей площадью

- в границах земельных участков предоставленных или принадлежащих гражданам и (или) юридическим лицам устанавливается публичный сервитут, в границах зоны планируемого размещения линейного объекта, установленной в проекте по внесению изменений в проект планировки объекта «Распределительный газопровод в с. Ключки Ребрихинского района Алтайского края» на площадь образуемых частей каждого земельного участка.

Ведомость земельных участков и земель в границах зоны планируемого размещения линейного объекта, в отношении которых устанавливается публичный сервитут

Таблица-5

№ п/п	Кадастровый номер	Адрес (местоположение)	Общая площадь земельного участка, кв.м	Площадь образуемой части в границах зоны размещения, кв.м	Вид права
1	22:36:250001:52;	край Алтайский, р-н Ребрихинский, с. Ключки, ул. Степная, дом 53	5 983	37	собственность

Взам. инв. №	
Подпись и дата	
Инв. № подл.	

32	22:36:250002:838	Россия, Алтайский край, Ребрихинский район, с. Клочки, ул. Лебяженская, 32	1 435	11	собственность
33	22:36:250002:85	Российская Федерация, Алтайский край, Ребрихинский район, с. Клочки, пер. Строительный, 11	2 844	25	собственность
34	22:36:250002:92	Российская Федерация, Алтайский край, район Ребрихинский, с. Клочки, пер. Строительный, дом 2	2 536	8	собственность
35	22:36:250003:100	Российская Федерация, Алтайский край, район Ребрихинский, с. Клочки, ул. Ребрихинская, дом 41	4 422	218	собственность
36	22:36:250003:101	Российская Федерация, Алтайский край, район Ребрихинский, с. Клочки, ул. Ребрихинская, дом 39	4 011	206	собственность
37	22:36:250003:105	Российская Федерация, Алтайский край, район Ребрихинский, с. Клочки, ул. Ребрихинская, дом 27	4 344	4	собственность
38	22:36:250003:11	Российская Федерация, Алтайский край, район Ребрихинский, с. Клочки, ул. 2-я Набережная, дом 8	2 389	21	собственность
39	22:36:250003:151	Российская Федерация, Алтайский край, район Ребрихинский, с. Клочки, ул. 1-я Набережная, дом 26-а	3 951	7	собственность
40	22:36:250003:28	Российская Федерация, Алтайский край, Ребрихинский район, с. Клочки, ул. 1-я Набережная, № 27	4 100	4	собственность
41	22:36:250003:31	Российская Федерация, Алтайский край, район Ребрихинский, с. Клочки, ул. 1-я Набережная, дом 17	3 104	5	собственность
42	22:36:250003:44	Российская Федерация, Алтайский край, Ребрихинский район, с. Клочки, ул. Полевая, 22	5 600	11	собственность
43	22:36:250003:69	Российская Федерация, Алтайский край, район Ребрихинский, с. Клочки, ул. Ребрихинская, 18	3 912	13	собственность
44	22:36:250003:8	Российская Федерация, Алтайский край, район Ребрихинский, с. Клочки, ул. Ребрихинская, 28	4 117	7	сведения о зарегистрированных правах отсутствуют в ЕГРН
Земельные участки, частично расположенные в границах земель общего пользования, в местоположении границ которых содержится реестровая ошибка					
45	22:36:250001:42	Российская Федерация, Алтайский край, район Ребрихинский, с.	2 563	104	собственность

Индв. № подл.	Взам. инв. №
	Подпись и дата

Изм.	Кодуч.	Лист	№ док.	Подпись	Дата	22/72-ППМТ	Лист
							53

63	22:36:250001:23	Российская Федерация, Алтайский край, район Ребрихинский, с. Клочки, ул. Степная, дом 27	4 218	131	собственность
64	22:36:250001:239	Российская Федерация, Алтайский край, район Ребрихинский, с. Клочки, ул. Новая, дом 12-а	3 060	319	собственность
65	22:36:250001:46	Российская Федерация, Алтайский край, Ребрихинский район, с. Клочки, ул. Павловская, дом 3	1 500	845	собственность
66	22:36:250001:47	Российская Федерация, Алтайский край, район Ребрихинский, с. Клочки, ул. Новая, дом 12-1	1 593	89	собственность
67	22:36:250001:48	Российская Федерация, Алтайский край, район Ребрихинский, с. Клочки, ул. Новая, дом 10-2	1 725	159	собственность
68	22:36:250001:56	Российская Федерация, Алтайский край, район Ребрихинский, с. Клочки, ул. Степная, дом 65	4 938	191	собственность
69	22:36:250001:58	Российская Федерация, Алтайский край, район Ребрихинский, с. Клочки, ул. Павловская, дом 19	3 234	353	собственность
70	22:36:250001:160	Российская Федерация, Алтайский край, Ребрихинский район, с. Клочки, ул. Степная, 32	1 270	77	собственность
71	22:36:250001:20	Российская Федерация, Алтайский край, район Ребрихинский, с. Клочки, ул. Павловская, дом 16	3 957	120	собственность
72	22:36:250001:207	Российская Федерация, Алтайский край, район Ребрихинский, с. Клочки, ул. Новая, дом 24-1	751	58	собственность
73	22:36:250001:125;	Российская Федерация, Алтайский край, район Ребрихинский, с. Клочки, ул. Степная, дом 23	4 432	330	собственность
74	22:36:250001:128;	Российская Федерация, Алтайский край, район Ребрихинский, с. Клочки, ул. Степная, дом 31	5 000	122	собственность
75	22:36:250001:13;	Российская Федерация, Алтайский край, район Ребрихинский, с. Клочки, ул. Павловская, дом 46	4 491	819	собственность
76	22:36:250001:206 единое землепользование (22:36:250001:258)	край Алтайский, р-н Ребрихинский, с. Клочки, ул. Новая, 24-2	2 026	6	собственность
77	22:36:250002:859	Российская Федерация, Алтайский край, Ребрихинский муниципальный район, сельское поселение Клочковский сельсовет, село Клочки, улица Лебяженская,	1 037	51	собственность

Изм. № подл.	Подпись и дата	Взам. инв. №

		69			
78	22:36:250002:860	Российская Федерация, Алтайский край, Ребрихинский муниципальный район, сельское поселение Клочковский сельсовет, село Клочки, улица Лебяженская, 69А	1 253	361	собственность
79	22:36:250002:861	Российская Федерация, Алтайский край, Ребрихинский муниципальный район, сельское поселение Клочковский сельсовет, село Клочки, улица Лебяженская, 69Б	1 166	81	собственность
Итого площадь публичного сервитута, в границах земельных участков сведения, о которых содержатся в ЕГРН				11152	
Площадь публичного сервитута в отношении земель, государственная собственность, на которые не разграничена				264340	
Итого земель в границах зоны планируемого размещения линейного объекта (полоса отвода, временное пользование на период строительства)				275492	
Площадь зоны планируемого размещения в границах водного объекта р. Боровлянка				716	

Изм. № подл.	Подпись и дата	Взам. инв. №

Изм.	Кодуч.	Лист	№ док.	Подпись	Дата	22/72-ППМТ	Лист
							56